GARMIN®

NÜVI® 57/58/67/68

Manuel d'utilisation

© 2014 Garmin Ltd. ou ses filiales

Tous droits réservés. Conformément aux lois relatives au copyright en vigueur, toute reproduction du présent manuel, qu'elle soit partielle ou intégrale, sans l'autorisation préalable écrite de Garmin, est interdite. Garmin se réserve le droit de modifier ou d'améliorer ses produits et d'apporter des modifications au contenu du présent manuel sans obligation d'en avertir quelque personne physique ou morale que ce soit. Consultez le site Web de Garmin à l'adresse www.garmin.com pour obtenir les dernières mises à jour, ainsi que des informations complémentaires concernant l'utilisation de ce produit.

Garmin®, nüvi® et le logo Garmin sont des marques commerciales de Garmin Ltd. ou de ses filiales, déposées aux Etats-Unis et dans d'autres pays. Elles ne peuvent être utilisées sans l'autorisation expresse de Garmin.

BaseCamp™, ecoRoute™, Garmin Express™, HomePort™, MapSource®, myGarmin™, myTrends™, nüMaps Guarantee™ et nüMaps Lifetime™ sont des marques commerciales de Garmin Ltd. ou de ses filiales. Elles ne peuvent être utilisées sans l'autorisation expresse de Garmin.

Foursquare® est une marque commerciale de Foursquare Labs, Inc. aux Etats-Unis et dans d'autres pays. Mac® est une marque commerciale d'Apple, Inc. microSD™ et le logo microSDHC sont des marques commerciales de SD-3C, LLC. Windows®, Windows Vista® et Windows XP® sont des marques déposées de Microsoft Corporation aux Etats-Unis et dans d'autres pays.

Table des matières

Mise en route ... 1
Raccordement de l'appareil à l'alimentation du véhicule ... 1
Assistance et mises à jour ... 1
Configuration de Garmin Express ... 1
nüMaps Guarantee™ ... 1
Abonnements à vie ... 1
Mise à jour de cartes et de logiciels avec Garmin Express ... 1
Entrée et sortie du mode veille ... 2
Mise hors tension de l'appareil ... 2
Réinitialisation de l'appareil ... 2
Acquisition de signaux GPS ... 2
Réglage de la luminosité de l'écran ... 2
Réglage du volume ... 2
Icônes de la barre d'état ... 2
Affichage de l'état du signal GPS ... 2
Informations concernant la batterie ... 2
Réglage de l'heure ... 2
Utilisation des boutons à l'écran ... 2
Utilisation du clavier virtuel ... 2

Positions ... 3
Recherche de positions ... 3
Recherche d'une position par catégorie ... 3
Recherche d'une position à l'aide de la barre de recherche ... 3
Recherche de points d'intérêt Foursquare® ... 3
Modification de la zone de recherche ... 3
Démarrage d'un itinéraire en utilisant la carte ... 3
Recherche d'une adresse ... 3
Recherche des destinations récentes ... 3
Recherche d'un parking ... 3
Outils de recherche ... 4
Enregistrement de positions ... 4
Enregistrement d'une position ... 4
Enregistrement de votre position actuelle ... 4
Enregistrement d'une position d'origine ... 4
Modification d'une position enregistrée ... 4
Attribution de catégories à une position enregistrée ... 4
Suppression d'une position enregistrée ... 4
Définition d'une position simulée ... 4
Ajout d'un raccourci ... 5
Suppression d'un raccourci ... 5
Points d'intérêt personnalisés ... 5
Installation de POI Loader ... 5
Utilisation des fichiers d'aide de POI Loader ... 5
Recherche de points d'intérêt personnalisés ... 5

Navigation ... 5
Démarrage d'un itinéraire ... 5
Aperçu d'itinéraires multiples ... 5
Modification du mode de calcul d'itinéraire ... 5
Démarrage d'un itinéraire vers une position enregistrée ... 5
Navigation vers des points d'intérêt au sein d'un lieu ... 5
Explorer un lieu ... 5
Votre itinéraire sur la carte ... 5
Utilisation de la carte ... 6
Ajout d'un point à un itinéraire ... 6
Suivi d'un détour ... 6
Arrêt de l'itinéraire ... 6
Affichage de l'activité d'un itinéraire ... 6
Affichage de la liste des changements de direction ... 6
Affichage du prochain changement de direction ... 6
Affichage des intersections ... 6
Sur mon itinéraire ... 6
Recherche des prochains points d'intérêt ... 6
Personnalisation des catégories Sur mon itinéraire ... 6
Informations sur le trajet ... 6
Affichage des données de trajet sur la carte ... 6
Affichage de la page d'informations sur le trajet ... 7
Affichage du journal de trajet ... 7
Réinitialisation des informations sur le trajet ... 7
Utilisation des itinéraires suggérés ... 7
Affichage d'informations sur la position actuelle ... 7
Recherche de services à proximité ... 7
Directions jusqu'à votre position actuelle ... 7
Contournement de caractéristiques routières ... 7
A propos des contournements personnalisés ... 7
Contournement d'une zone ... 7
Contournement d'une route ... 7
Désactivation d'un contournement personnalisé ... 7
Suppression des contournements personnalisés ... 7
Personnalisation de la carte ... 8
Personnalisation des outils de carte ... 8
Personnalisation des calques de la carte ... 8
Modification du champ de données cartographiques ... 8
Modification de la perspective de la carte ... 8
Alertes Garmin ... 8

Trafic ... 8
Réception de données sur le trafic avec un récepteur d'info-trafic ... 8
Affichage des problèmes de circulation à venir ... 8
Visualisation du trafic sur la carte ... 8
Recherche des problèmes de circulation ... 9
Trafic sur votre itinéraire ... 9
Contournement des ralentissements sur votre itinéraire ... 9
A propos des abonnements aux services d'info-trafic ... 9
Activation de l'abonnement ... 9
Affichage des abonnements aux services d'info-trafic ... 9
Ajout d'un abonnement ... 9
Activation du trafic ... 9

Utilisation des applications ... 9
Utilisation de l'aide ... 9
Recherche de rubriques d'aide ... 9
A propos de ecoRoute™ ... 9
Configuration du véhicule ... 9
Modification du prix du carburant ... 9
Ajustement de la consommation ... 9
A propos de la fonction ecoChallenge ... 9
Affichage des informations relatives à la consommation de carburant ... 10
Rapports kilométriques ... 10
Réinitialisation des informations ecoRoute ... 10
Astuces de conduite ... 10
Planification d'un trajet ... 10
Programmation d'un trajet ... 10
Suivi d'un trajet enregistré ... 10
Modification d'un trajet enregistré ... 10
Affichage des destinations et itinéraires précédents ... 11

Gestion de données ... 11
Types de fichiers ... 11
A propos des cartes mémoire ... 11
Installation d'une carte mémoire ... 11
Connexion de l'appareil à un ordinateur ... 11
Transfert de données à partir de votre ordinateur ... 11
Déconnexion du câble USB ... 11

Personnalisation de l'appareil ... 11
Paramètres de carte et de véhicule ... 11
Activation des cartes ... 11
Paramètres de navigation ... 11

Paramètres de la méthode de calcul 12
Eviter les routes à péage 12
Contourner les itinéraires qui requièrent une vignette 12
Paramètres d'affichage 12
Paramètres de trafic 12
Paramètres d'unités et d'heure 12
Paramètres de langue et de clavier 12
Paramètres de l'appareil et de confidentialité 13
Paramètres d'alarmes de proximité 13
Restauration des paramètres 13
Informations sur l'appareil 13
Caractéristiques techniques 13
Annexes 13
Câbles d'alimentation 13
Chargement de l'appareil 13
Remplacement du fusible dans le câble allume-cigare 13
Entretien de l'appareil 13
Nettoyage du boîtier externe 13
Nettoyage de l'écran tactile 13
Prévention des vols 14
Montage sur le tableau de bord 14
Retrait de l'appareil, du support et de la ventouse 14
Retrait de l'appareil du support 14
Retrait du support de la ventouse 14
Retrait de la ventouse du pare-brise 14
Achat de cartes supplémentaires 14
Achat d'accessoires 14
Dépannage 14
La ventouse n'adhère pas au pare-brise 14
Mon appareil ne parvient pas à acquérir les signaux satellites 14
L'appareil ne se charge pas dans mon véhicule 14
Ma batterie ne reste pas chargée très longtemps 14
La jauge de la batterie semble manquer de précision 14
Mon appareil ne s'affiche pas sur mon ordinateur en tant que lecteur amovible 14
Mon appareil ne s'affiche pas sur mon ordinateur en tant qu'appareil portable 14
Mon appareil ne s'affiche sur mon ordinateur ni en appareil portable, ni en lecteur ou volume amovible 14
Index 16

Mise en route

⚠ AVERTISSEMENT

Consultez le guide *Informations importantes sur le produit et la sécurité* inclus dans l'emballage du produit pour prendre connaissance des avertissements et autres informations importantes sur le produit.

Raccordement de l'appareil à l'alimentation du véhicule

⚠ AVERTISSEMENT

Ce produit contient une batterie lithium-ion. Pour éviter de vous blesser ou d'endommager le produit en exposant la batterie à une chaleur extrême, placez l'appareil à l'abri du soleil.

Vous devez charger l'appareil avant de l'utiliser sur batterie.

1 Branchez le câble allume-cigare ① sur le port USB de l'appareil.

2 Appuyez sur le support ② de la ventouse ③ jusqu'à ce qu'il se mette en place.
3 Pressez la ventouse contre le pare-brise et abaissez le levier ④ vers le pare-brise.
4 Placez la petite languette située en haut du support dans le logement à l'arrière de l'appareil.
5 Enfoncez le bas du support dans l'appareil jusqu'au déclic.
6 Branchez l'autre extrémité du câble allume-cigare sur une prise disponible dans votre véhicule.

Assistance et mises à jour

Garmin Express™ vous permet d'accéder facilement aux services suivants pour les appareils Garmin®. Certains services peuvent ne pas être disponibles sur votre appareil.

- Enregistrement du produit
- Manuels des produits
- Mises à jour logicielles
- Mises à jour des cartes ou des parcours
- Véhicules, voix et autres suppléments

Configuration de Garmin Express

1 Connectez l'appareil à votre ordinateur à l'aide d'un câble USB.
2 Rendez-vous sur le site www.garmin.com/express.
3 Suivez les instructions présentées à l'écran.

nüMaps Guarantee™

Votre appareil peut bénéficier d'une mise à jour cartographique gratuite valable dans les 90 jours suivant la première acquisition des signaux satellites lors d'un déplacement. Rendez-vous sur le site www.garmin.com/numaps pour connaître les conditions générales.

Abonnements à vie

Certains modèles incluent des abonnements à vie à certaines fonctionnalités. Pour plus d'informations, consultez la page www.garmin.com/lmt.

LT : ce modèle inclut un abonnement à vie aux services d'info-trafic, ainsi qu'un récepteur d'info-trafic.

LM : ce modèle inclut un abonnement nüMaps Lifetime™, qui propose chaque trimestre des mises à jour des cartes pendant la durée de vie utile de votre appareil. Pour consulter les conditions générales, rendez-vous sur le site www.garmin.com/us/maps/numaps_lifetime.

LMT : ce modèle inclut un abonnement nüMaps Lifetime, un abonnement à vie aux services d'info-trafic, ainsi qu'un récepteur d'info-trafic.

LMTHD ou LMT-D : ce modèle inclut un abonnement nüMaps Lifetime, un abonnement à vie aux services d'info-trafic numérique, ainsi qu'un récepteur d'info-trafic numérique.

Activation des cartes à vie

REMARQUE : les cartes à vie ne sont pas applicables aux produits qui ne disposent pas de cartes préchargées.

REMARQUE : les cartes à vie incluent des mises à jour cartographiques dès que celles-ci sont rendues disponibles par Garmin pendant la durée de vie utile d'un produit compatible Garmin ou tant que Garmin reçoit des données cartographiques d'un fournisseur tiers (la période la plus courte étant retenue). Pour une définition du terme « durée de vie » et pour consulter d'autres termes importants, ainsi que les conditions générales, rendez-vous sur www.garmin.com/numapslifetime.

1 Rendez-vous sur le site www.garmin.com/express.
2 Suivez les instructions présentées à l'écran.

   REMARQUE : si vous enregistrez l'appareil, vous pouvez recevoir des notifications par e-mail lorsqu'une mise à jour de carte est disponible.

Mise à jour de cartes et de logiciels avec Garmin Express

Vous pouvez utiliser le logiciel Garmin Express pour télécharger et installer les dernières mises à jour de carte et de logiciel sur votre appareil. Les mises à jour de carte fournissent les toutes dernières informations cartographiques disponibles pour que votre appareil calcule toujours des itinéraires fiables et efficaces jusqu'à vos destinations. Garmin Express est disponible sur les ordinateurs Windows® et Mac®.

1 A partir de votre ordinateur, rendez-vous sur www.garmin.com/express.

2 Sélectionnez une option :
   - Pour une installation sur un ordinateur Windows, sélectionnez **Téléchargement pour Windows**.
   - Pour une installation sur un ordinateur Mac, sélectionnez **Version Mac**.
3 Ouvrez le fichier téléchargé et suivez les instructions à l'écran pour finaliser l'installation.
4 Démarrez Garmin Express.
5 Connectez votre appareil Garmin à l'ordinateur à l'aide d'un câble USB.



Le logiciel Garmin Express détecte votre appareil.

6 Saisissez une adresse e-mail pour l'enregistrement du produit (facultatif).
7 Cliquez sur **enregistrer l'appareil**.
8 Cliquez sur **rechercher des mises à jour**.

La liste des mises à jour de carte et de logiciel disponibles apparaît.

9 Sélectionnez les mises à jour à installer.
10 Cliquez sur **Installer maintenant**.

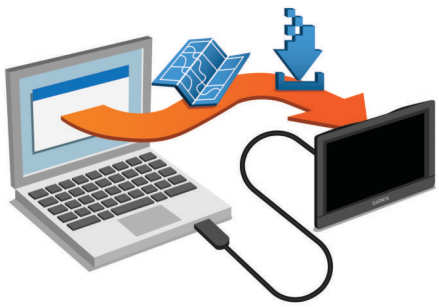

Le logiciel Garmin Express télécharge et installe les mises à jour sur votre appareil. Les mises à jour de carte sont volumineuses. Cette procédure peut être très lente en fonction de la rapidité de la connexion Internet.

Entrée et sortie du mode veille

Vous pouvez utiliser le mode veille pour économiser l'énergie de la batterie lorsque vous n'utilisez pas l'appareil. En mode veille, votre appareil consomme très peu d'énergie et peut être redémarré instantanément.

ASTUCE : vous pouvez recharger votre appareil plus rapidement en activant le mode veille lorsque vous rechargez la batterie.

Appuyez sur la touche Marche/Arrêt ①.

Mise hors tension de l'appareil

1 Maintenez la touche Marche/Arrêt enfoncée jusqu'à ce qu'une invite s'affiche à l'écran.

L'invite apparaît au bout de cinq secondes. Si vous relâchez la touche Marche/Arrêt avant l'affichage de l'invite, l'appareil passe en mode veille.

2 Sélectionnez **Éteindre**.

Réinitialisation de l'appareil

Vous pouvez réinitialiser votre appareil s'il cesse de fonctionner.

Maintenez le bouton Marche/Arrêt enfoncé pendant 12 secondes.

Acquisition de signaux GPS

Pour naviguer avec votre appareil, vous devez d'abord acquérir des signaux satellites. ▂▃▄▅ dans la barre d'état indique la force du signal satellite. L'acquisition des signaux satellites peut prendre plusieurs minutes.

1 Allumez l'appareil.
2 Patientez pendant que l'appareil recherche des satellites.
3 Si nécessaire, placez-vous dans un endroit dégagé, loin de tout bâtiment ou arbre de grande taille.

Réglage de la luminosité de l'écran

1 Sélectionnez **Paramètres** > **Affichage** > **Luminosité**.
2 Réglez la luminosité à l'aide du curseur.

Réglage du volume

1 Sélectionnez **Volume**.
2 Sélectionnez une option :
   - Réglez le volume à l'aide du curseur.
   - Sélectionnez 🔇 pour désactiver le son de l'appareil.
   - Sélectionnez 🔧 pour afficher plus d'options.

Icônes de la barre d'état

La barre d'état est située en haut du menu principal. Les icônes de la barre d'état donnent des informations sur les fonctionnalités de l'appareil. Vous pouvez sélectionner certaines de ces icônes si vous souhaitez modifier les paramètres ou afficher des informations supplémentaires.

▂▃▄▅	Etat du signal GPS
9:10	Heure actuelle
▭	Etat de la batterie

Affichage de l'état du signal GPS

Maintenez la touche ▂▃▄▅ enfoncée pendant 3 secondes.

Informations concernant la batterie

Une fois l'appareil raccordé à l'alimentation, il commence à se charger.

▭ figurant dans la barre d'état indique l'état de la batterie interne.

Réglage de l'heure

1 Dans le menu principal, sélectionnez l'heure.
2 Sélectionnez une option :
   - Pour régler l'heure automatiquement à l'aide des informations GPS, sélectionnez **Automatique**.
   - Pour régler l'heure manuellement, faites glisser les chiffres vers le bas ou vers le haut.

Utilisation des boutons à l'écran

- Sélectionnez ↩ pour revenir à l'écran du menu précédent.
- Maintenez la touche ↩ enfoncée pour revenir au menu principal.
- Sélectionnez ↑ ou ↓ pour afficher d'autres choix.
- Maintenez la touche ↑ ou ↓ enfoncée pour accélérer le défilement.
- Sélectionnez ☰ pour afficher un menu d'options pour l'écran actuel.

Utilisation du clavier virtuel

Consultez la rubrique « Paramètres de langue et de clavier » pour modifier la configuration du clavier (*Paramètres de langue et de clavier*, page 12).

- Sélectionnez ⌫ pour supprimer votre recherche.

- Sélectionnez ⌫ pour supprimer un caractère.
- Sélectionnez 🌐 pour modifier la langue du clavier.
- Sélectionnez &?% pour saisir des caractères spéciaux tels que des signes de ponctuation.
- Sélectionnez ⬆ pour changer le format des caractères (majuscules/minuscules).

Positions

Les cartes détaillées chargées dans votre appareil contiennent des positions, telles que des restaurants, des hôtels, des centres auto et des informations détaillées sur les rues. Utilisez les catégories pour parcourir les entreprises et attractions de tourisme/culture à proximité de votre position. Vous pouvez également rechercher des adresses, des coordonnées, des villes et des intersections.

Recherche de positions

Recherche d'une position par catégorie

1 Sélectionnez **Où aller ?**.
2 Sélectionnez une catégorie ou choisissez **Catégories**.
3 Sélectionnez une sous-catégorie, si besoin est.
4 Sélectionnez une position.

Recherche dans une catégorie

Une fois la recherche d'un point d'intérêt effectuée, certaines catégories peuvent afficher une liste de Recherche rapide qui renvoie les quatre destinations dernièrement sélectionnées.

1 Sélectionnez **Où aller ?**.
2 Sélectionnez une catégorie ou choisissez **Catégories**.
3 Sélectionnez une catégorie.
4 Le cas échéant, sélectionnez une destination dans la liste de Recherche rapide.

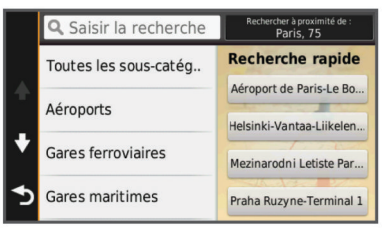

5 Si nécessaire, sélectionnez la destination appropriée.

Recherche d'une position à l'aide de la barre de recherche

Vous pouvez utiliser la barre de recherche pour trouver une position en indiquant une catégorie, le nom d'une enseigne, une adresse ou le nom d'une ville.

1 Sélectionnez **Où aller ?**.
2 Sélectionnez **Saisir la recherche** dans la barre de recherche.
3 Saisissez tout ou partie du terme de recherche.

   L'appareil vous suggère des termes de recherche sous la barre de recherche.
4 Sélectionnez une option :
   - Pour rechercher un type d'activité commerciale, saisissez le nom d'une catégorie (« cinémas », par exemple).
   - Pour rechercher une entreprise par son nom, entrez le nom entier ou une partie de celui-ci.
   - Pour rechercher une adresse à proximité, entrez le numéro et le nom de la rue.
   - Pour rechercher une adresse dans une autre ville, entrez le numéro et le nom de la rue, ainsi que la ville et le département.
   - Pour rechercher une ville, entrez son nom et le département où elle se trouve.
   - Pour rechercher des coordonnées, entrez la latitude et la longitude.
5 Sélectionnez une option :
   - Pour effectuer une recherche à l'aide d'un terme de recherche suggéré, sélectionnez ce terme.
   - Pour effectuer une recherche à l'aide du texte que vous avez saisi, sélectionnez 🔍.
6 Sélectionnez une position le cas échéant.

Recherche de points d'intérêt Foursquare®

Vous pouvez rechercher les points d'intérêt Foursquare chargés sur votre appareil. Lorsque vous vous connectez à votre compte Foursquare à l'aide de Smartphone Link, la fonction de recherche permet d'accéder aux résultats les plus à jour de la base de données en ligne de Foursquare et à des résultats personnalisés de votre compte utilisateur Foursquare.

Sélectionnez **Où aller ?** > **Catégories** > **Foursquare®**.

Modification de la zone de recherche

1 Dans le menu principal, sélectionnez **Où aller ?**.
2 Sélectionnez **Rechercher à prox. :**.
3 Sélectionnez une option.

Démarrage d'un itinéraire en utilisant la carte

Vous pouvez démarrer un itinéraire en sélectionnant une position sur la carte.

1 Sélectionnez **Afficher carte**.
2 Faites glisser la carte et effectuez un zoom afin d'afficher la zone à explorer.
3 Si besoin, sélectionnez 🔍 pour filtrer les points d'intérêt affichés par catégories.

   Des marqueurs de position (📍 ou un point bleu) s'affichent sur la carte.
4 Sélectionnez une option :
   - Sélectionnez un marqueur de position.
   - Sélectionnez un point, tel qu'une rue, une intersection ou une adresse.
5 Sélectionnez **Aller!**.

Recherche d'une adresse

REMARQUE : l'ordre des étapes peut changer en fonction des données cartographiques chargées sur votre appareil.

1 Sélectionnez **Où aller ?**.
2 Si besoin, sélectionnez **Rechercher à prox. :** pour modifier la zone de recherche (*Modification de la zone de recherche*, page 3).
3 Sélectionnez **Adresse**.
4 Suivez les instructions à l'écran pour saisir des informations d'adresse.
5 Sélectionnez l'adresse de votre choix.

Recherche des destinations récentes

Votre appareil stocke les 50 dernières destinations.

1 Sélectionnez **Où aller ?** > **Récents**.
2 Sélectionnez une position.

Suppression de la liste des destinations récentes

Sélectionnez **Où aller ?** > **Récents** > ☰ > **Effacer** > **Oui**.

Recherche d'un parking

1 Sélectionnez **Où aller ?** > **Catégories** > **Parking**.

2 Sélectionnez la position d'un parking.

Recherche de votre dernière place de stationnement

Lorsque vous déconnectez l'appareil de l'allume-cigare alors qu'il est allumé, votre position actuelle est enregistrée et considérée comme une place de stationnement.

Sélectionnez **Applications** > **Dernière place**.

Outils de recherche

Les outils de recherche vous permettent de rechercher des types de lieux spécifiques en répondant à des instructions présentées à l'écran.

Recherche d'une intersection

Vous pouvez rechercher une intersection ou un carrefour entre deux rues, autoroutes ou autres voies.

1 Sélectionnez **Où aller ?** > **Catégories** > **Intersections**.
2 Suivez les instructions à l'écran pour saisir des informations de rue.
3 Sélectionnez l'intersection qui vous intéresse.

Recherche d'une ville

1 Sélectionnez **Où aller ?** > **Catégories** > **Villes**.
2 Sélectionnez une option :
   - Faites votre choix dans la liste des villes alentours.
   - Pour effectuer une recherche à proximité d'une autre position, sélectionnez **Rechercher à prox. :** (*Modification de la zone de recherche*, page 3).
   - Pour rechercher une ville par son nom, sélectionnez **Saisir la recherche**, saisissez le nom de la ville et sélectionnez 🔍.

Recherche d'une position à l'aide de coordonnées

Il est possible de rechercher une position à partir de la latitude et de la longitude. Cette possibilité peut se révéler intéressante en cas de chasse au trésor.

1 Sélectionnez **Où aller ?** > **Catégories** > **Coordonnées**.
2 Si nécessaire, sélectionnez 🔧, et modifiez le format de coordonnées ou le datum (système géodésique).
3 Saisissez les coordonnées de latitude et de longitude.
4 Sélectionnez **Afficher sur la carte**.

Enregistrement de positions

Enregistrement d'une position

1 Cherchez une position (*Recherche d'une position par catégorie*, page 3).
2 Sélectionnez une position dans les résultats de la recherche.
3 Sélectionnez ⓘ.
4 Sélectionnez **Enregistrer**.
5 Si nécessaire, entrez un nom, puis sélectionnez **Terminé**.

Enregistrement de votre position actuelle

1 Sur la carte, sélectionnez l'icône du véhicule.
2 Sélectionnez **Enregistrer**.
3 Saisissez un nom, puis sélectionnez **Terminé**.
4 Sélectionnez **OK**.

Enregistrement d'une position d'origine

Vous pouvez définir comme position d'origine l'endroit où vous vous rendez le plus souvent.

1 Sélectionnez **Où aller ?** > ☰ > **Définir position d'origine**.
2 Sélectionnez **Saisir mon adresse**, **Utiliser posit. actuelle** ou **Destinations récentes**.

La position est enregistrée sous « Domicile » dans le menu Enregistré.

Retour à la position d'origine

Sélectionnez **Où aller ?** > **Retour maison**.

Modification des données concernant votre position d'origine

1 Sélectionnez **Où aller ?** > **Enregistré** > **Domicile**.
2 Sélectionnez ⓘ.
3 Sélectionnez ☰ > **Modifier**.
4 Saisissez vos modifications.
5 Sélectionnez **Terminé**.

Modification d'une position enregistrée

1 Sélectionnez **Où aller ?** > **Enregistré**.
2 Si nécessaire, sélectionnez une catégorie.
3 Sélectionnez une position.
4 Sélectionnez ⓘ.
5 Sélectionnez ☰ > **Modifier**.
6 Sélectionnez une option :
   - Sélectionnez **Nom**.
   - Sélectionnez **Numéro de téléphone**.
   - Sélectionnez **Catégories** pour attribuer des catégories à la position enregistrée.
   - Sélectionnez **Modifier symb. cartograph.** pour changer le symbole utilisé et marquer la position enregistrée sur une carte.
7 Modifiez les informations.
8 Sélectionnez **Terminé**.

Attribution de catégories à une position enregistrée

Vous pouvez ajouter des catégories personnalisées pour y classer vos positions enregistrées.

REMARQUE : les catégories n'apparaissent dans le menu des positions enregistrées qu'une fois que vous avez enregistré au moins 12 positions.

1 Sélectionnez **Où aller ?** > **Enregistré**.
2 Sélectionnez une position.
3 Sélectionnez ⓘ.
4 Sélectionnez ☰ > **Modifier** > **Catégories**.
5 Entrez un ou plusieurs noms de catégorie, séparés par des virgules.
6 Sélectionnez une catégorie suggérée, le cas échéant.
7 Sélectionnez **Terminé**.

Suppression d'une position enregistrée

REMARQUE : une fois supprimées, les positions sont définitivement perdues.

1 Sélectionnez **Où aller ?** > **Enregistré**.
2 Sélectionnez ☰ > **Suppr. lieux enregistrés**.
3 Cochez la case en regard des positions enregistrées à supprimer, puis sélectionnez **Supprimer**.

Définition d'une position simulée

Si vous êtes en intérieur ou que vous ne recevez pas de signal satellite, vous pouvez utiliser le GPS pour définir une position simulée.

1 Sélectionnez **Paramètres** > **Navigation** > **Simulateur GPS**.
2 Dans le menu principal, sélectionnez **Afficher carte**.
3 Touchez la carte deux fois de suite pour sélectionner une zone.

   L'adresse de la position s'affiche en bas de l'écran.
4 Sélectionnez la description de la position.
5 Sélectionnez **Définir la position**.

Ajout d'un raccourci

Vous pouvez ajouter des raccourcis au menu Où aller ?. Un raccourci peut pointer sur une position, une catégorie ou un outil de recherche.

Le menu Où aller ? peut contenir jusqu'à 36 icônes.

1 Sélectionnez **Où aller ?** > **Ajouter un raccourci**.
2 Sélectionnez un élément.

Suppression d'un raccourci

1 Sélectionnez **Où aller ?** > ☰ > **Supprimer raccourci(s)**.
2 Sélectionnez le raccourci à supprimer.
3 Sélectionnez à nouveau le raccourci pour confirmer votre choix.
4 Sélectionnez **Enregistrer**.

Points d'intérêt personnalisés

Les points d'intérêt personnalisés sont des points personnalisés de la carte. Ils peuvent contenir des alertes qui vous informent lorsque vous vous trouvez à proximité d'un point donné ou si vous voyagez à une vitesse supérieure à une vitesse définie.

Installation de POI Loader

Vous pouvez créer vos propres listes de points d'intérêt personnalisés sur votre ordinateur et les installer sur votre appareil grâce au logiciel POI Loader.

1 Rendez-vous sur le site www.garmin.com/poiloader.
2 Suivez les instructions présentées à l'écran.

Utilisation des fichiers d'aide de POI Loader

Pour plus d'informations sur POI Loader, reportez-vous au fichier d'aide.

Tandis que POI Loader est ouvert, cliquez sur **Aide**.

Recherche de points d'intérêt personnalisés

Pour rechercher des points d'intérêt personnalisés, vous devez en charger sur votre appareil à l'aide du logiciel POI Loader (*Installation de POI Loader*, page 5).

1 Sélectionnez **Où aller ?** > **Catégories**.
2 Faites défiler jusqu'à la rubrique Autres catégories, puis sélectionnez une catégorie.

Navigation

Démarrage d'un itinéraire

1 Recherchez une position (*Positions*, page 3).
2 Sélectionnez une position.
3 Sélectionnez **Aller!**.

Aperçu d'itinéraires multiples

1 Cherchez une position (*Recherche d'une position par catégorie*, page 3).
2 Sélectionnez une position dans les résultats de la recherche.
3 Sélectionnez **Itinéraires**.
4 Sélectionnez un itinéraire.

Modification du mode de calcul d'itinéraire

1 Sélectionnez **Paramètres** > **Navigation** > **Méthode de calcul**.
2 Sélectionnez une option :
   - Sélectionnez **Tps le plus court** pour calculer les itinéraires les plus rapides à parcourir, sachant que la distance à couvrir peut être plus longue.
   - Sélectionnez **Vol d'oiseau** pour calculer des itinéraires point à point (sans routes).
   - Sélectionnez **Economique** pour calculer les itinéraires les plus économiques en carburant.
   - Sélectionnez **Dist. la + courte** pour calculer les itinéraires les plus courts en termes de distance, sachant que la durée pour les parcourir peut être plus longue.

Navigation à vol d'oiseau

Si vous vous déplacez sans suivre la route, vous pouvez utiliser le mode Vol d'oiseau.

1 Sélectionnez **Paramètres** > **Navigation**.
2 Sélectionnez **Méthode de calcul** > **Vol d'oiseau** > **Enregistrer**.

   Le prochain itinéraire sera calculé sur une ligne droite menant à la position.

Démarrage d'un itinéraire vers une position enregistrée

1 Sélectionnez **Où aller ?** > **Enregistré**.
2 Si nécessaire, sélectionnez une catégorie ou **Ts les lieux enregistrés**.
3 Sélectionnez une position.
4 Sélectionnez **Aller!**.

Navigation vers des points d'intérêt au sein d'un lieu

Vous pouvez créer un itinéraire vers un point d'intérêt (POI) au sein d'un lieu plus vaste, comme une boutique dans un centre commercial, ou un terminal particulier au sein d'un aéroport.

1 Sélectionnez **Où aller ?** > **Saisir la recherche**.
2 Sélectionnez une option :
   - Pour rechercher le lieu, saisissez son nom ou son adresse, sélectionnez 🔍 et passez à l'étape 3.
   - Pour rechercher le point d'intérêt, saisissez son nom, sélectionnez 🔍 et passez à l'étape 5.
3 Sélectionnez le lieu.

   Une liste de catégories apparaît en dessous du lieu, comme des restaurants, des sociétés de location de véhicules ou des terminaux.
4 Sélectionnez une catégorie.
5 Sélectionnez le point d'intérêt puis **Aller!**.

L'appareil crée un itinéraire vers la zone de parking ou l'entrée la plus proche du point d'intérêt qui vous intéresse. Lorsque vous arrivez à destination, un drapeau à damiers indique la zone de parking recommandée. Un point étiqueté indique la position du point d'intérêt au sein du lieu.

Explorer un lieu

Vous pouvez afficher une liste de tous les points d'intérêt situés à proximité d'un lieu.

1 Sélectionnez un lieu.
2 Sélectionnez ℹ > **Explorer ce lieu**.

Votre itinéraire sur la carte

AVIS

L'icône de limite de vitesse est affichée à titre d'information uniquement et ne saurait vous soustraire à l'obligation de vous conformer à tous les panneaux de limitation de vitesse et de respecter à tout moment les consignes de sécurité routière. Garmin ne saurait être tenu responsable des amendes ou citations en justice dont vous pourriez faire l'objet à la suite de toute infraction de votre part au Code de la route.

Une ligne magenta marque l'itinéraire. Votre destination est signalée par un drapeau à damiers.

Tout au long de votre trajet, l'appareil vous guide jusqu'à la destination à l'aide d'instructions vocales, de flèches sur la carte et d'indications apparaissant en haut de la carte. Si vous quittez l'itinéraire initial, l'appareil calcule un nouvel itinéraire et vous donne les instructions pour l'emprunter.

Une icône indiquant la limite de vitesse actuelle peut s'afficher lorsque vous vous déplacez sur de grands axes routiers.

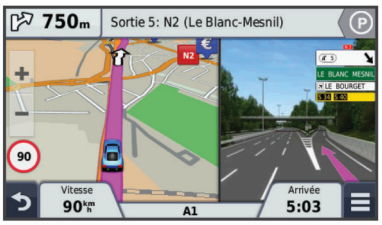

Utilisation de la carte

1 Sélectionnez **Afficher carte**.
2 Sélectionnez un point quelconque de la carte.
3 Sélectionnez une option :
   - Pour effectuer un zoom avant ou arrière, sélectionnez ✚ ou ▬.
   - Pour basculer entre l'affichage Nord en haut et l'affichage 3D, sélectionnez ⮝.
   - Pour afficher une catégorie spécifique, sélectionnez 🔍.

Ajout d'un point à un itinéraire

Pour pouvoir ajouter un point, vous devez suivre un itinéraire.

1 Sur la carte, sélectionnez ↩ > **Où aller ?**.
2 Rechercher une position.
3 Sélectionnez une position.
4 Sélectionnez **Aller!**.
5 Sélectionnez **Ajouter à itinéraire actif**.

Suivi d'un détour

Pour pouvoir faire un détour, vous devez suivre un itinéraire et ajouter l'outil Détour au menu des outils de carte (*Personnalisation des outils de carte*, page 8).

Vous pouvez faire un détour sur une distance donnée à un moment de votre trajet ou un détour en empruntant les routes de votre choix. Cette fonction est utile si vous rencontrez des zones de travaux, des routes barrées ou de mauvaises conditions de circulation.

1 Sur la carte, sélectionnez ☰ > **Modif. itinéraire**.
2 Sélectionnez une option :
   - Pour effectuer un détour sur une distance donnée, sélectionnez **Détour par distance**.
   - Pour effectuer un détour en empruntant une route spécifique de l'itinéraire, sélectionnez **Détour par route**.

Arrêt de l'itinéraire

Sur la carte, sélectionnez ☰ > ⊗.

Affichage de l'activité d'un itinéraire

Affichage de la liste des changements de direction

Lorsque vous suivez un itinéraire, vous pouvez visualiser tous les changements de direction et toutes les manœuvres à effectuer sur cet itinéraire, ainsi que la distance à parcourir entre deux changements de direction.

1 Lorsque vous suivez un itinéraire, touchez la barre de texte située en haut de la carte.
2 Sélectionnez un changement de direction.
   Les détails relatifs à ce changement s'affichent à l'écran. Le cas échéant, une image de l'intersection s'affiche pour les intersections sur les grands axes.

Affichage de l'itinéraire complet sur la carte

1 Lors du suivi d'un itinéraire, sélectionnez n'importe quel point sur la carte.
2 Sélectionnez ↱.

Affichage du prochain changement de direction

Lorsque vous suivez un itinéraire, un aperçu du prochain changement de direction, changement de voie ou autre manœuvre s'affiche en haut à gauche de la carte.

Cet aperçu donne également la distance à parcourir avant le changement ou la manœuvre et, le cas échéant, la voie sur laquelle vous devrez vous trouver.

A partir de la carte, sélectionnez 0.8km pour afficher le prochain changement de direction sur la carte.

Affichage des intersections

Lorsque vous suivez un itinéraire, vous avez la possibilité de visualiser les intersections sur les grands axes. Lorsque vous approchez d'une intersection, l'image de celle-ci s'affiche brièvement (selon disponibilité).

Sélectionnez 0.8km sur la carte pour afficher l'intersection, le cas échéant.

Sur mon itinéraire

Vous pouvez afficher les entreprises et services à proximité de votre itinéraire ou de la route que vous suivez.

Ces services sont répertoriés dans des catégories.

⛽	Stations-service
🍴	Restaurants
🛏	Hébergement
🚻	Aires de repos
P	Parking
$	Banques et distributeurs

Recherche des prochains points d'intérêt

1 Sur la carte, sélectionnez ☰ > **Sur mon itinér.**.
2 Sélectionnez une catégorie.
3 Sélectionnez un point d'intérêt sur la carte.

Personnalisation des catégories Sur mon itinéraire

Vous pouvez modifier les catégories que vous recherchez, changer la disposition des catégories et rechercher une entreprise ou une catégorie particulière.

1 Sur la carte, sélectionnez ☰ > **Sur mon itinér.**.
2 Sélectionnez une icône de service.
3 Sélectionnez 🔧.
4 Sélectionnez une option :
   - Pour déplacer une catégorie vers le haut ou vers le bas de la liste, sélectionnez la flèche à droite du nom de la catégorie et faites-la glisser.
   - Pour modifier une catégorie, sélectionnez-la.
   - Pour créer une catégorie personnalisée, sélectionnez une catégorie, sélectionnez **Recherche personnalisée**, puis entrez le nom d'une entreprise ou d'une catégorie.
5 Sélectionnez **Terminé**.

Informations sur le trajet

Affichage des données de trajet sur la carte

Pour afficher les données de trajet sur la carte, vous devez ajouter l'outil correspondant au menu des outils de carte (*Personnalisation des outils de carte*, page 8).

Sur la carte, sélectionnez ☰ > **Données trajet**.

Personnalisation des champs de données de trajet

Pour personnaliser les données qui s'affichent dans les champs de données de trajet sur la carte, vous devez ajouter l'outil Données trajet au menu des outils de carte (*Personnalisation des outils de carte*, page 8).

1. Sélectionnez **Afficher carte**.
2. Sélectionnez ☰ > **Données trajet**.
3. Sélectionnez un champ de données de trajet.
4. Sélectionnez une option.

   Le nouveau champ de données de trajet apparaît dans la liste des données de trajet.

Affichage de la page d'informations sur le trajet

La page d'informations sur le trajet indique votre vitesse et vous fournit des données statistiques concernant votre voyage.

REMARQUE : si vous vous arrêtez fréquemment, ne mettez pas l'appareil hors tension, de sorte qu'il puisse évaluer avec précision le temps écoulé pendant le voyage.

Depuis la carte, sélectionnez **Vitesse**.

Affichage du journal de trajet

Votre appareil tient à jour un journal de trajet, c'est-à-dire un journal où est enregistré le trajet parcouru.

1. Sélectionnez **Paramètres** > **Carte et véhicule** > **Calques de carte**.
2. Cochez la case **Journal de trajet**.

Réinitialisation des informations sur le trajet

1. Depuis la carte, sélectionnez **Vitesse**.
2. Sélectionnez ☰ > **Réinitialiser champ(s)**.
3. Sélectionnez une option :
   - Si vous ne suivez pas d'itinéraire, sélectionnez **Tout sélectionner** pour réinitialiser tous les champs de données, à l'exception de l'indicateur de vitesse, sur la première page.
   - Sélectionnez **Réinit. données trajet** pour réinitialiser les informations contenues dans le calculateur de voyage.
   - Sélectionnez **Réinit. vitesse maxi.** pour réinitialiser la vitesse maximale.
   - Sélectionnez **Réinitialiser trajet B** pour réinitialiser l'odomètre.

Utilisation des itinéraires suggérés

Pour utiliser cette fonction, vous devez d'abord enregistrer au moins une position et activer la fonction d'historique de voyage (*Paramètres de l'appareil et de confidentialité*, page 13).

Grâce à la fonction myTrends™, votre appareil prévoit votre destination en fonction de votre historique de voyage, du jour de la semaine et de l'heure de la journée. Lorsque vous vous êtes rendu plusieurs fois à une position enregistrée, celle-ci s'affiche dans la barre de navigation de la carte, avec l'estimation du temps de parcours et les informations sur le trafic.

Sélectionnez la barre de navigation afin d'afficher un itinéraire suggéré pour atteindre la position.

Affichage d'informations sur la position actuelle

Vous pouvez utiliser la page Où suis-je ? pour afficher les informations sur votre position actuelle. Cette fonction est utile si vous souhaitez communiquer rapidement votre position aux services d'urgence.

Sur la carte, sélectionnez le véhicule.

Recherche de services à proximité

Vous pouvez utiliser la page Où suis-je ? pour trouver des services à proximité, tels que les stations-service, les hôpitaux et les postes de police.

1. Sur la carte, sélectionnez le véhicule.
2. Sélectionnez une catégorie.

Directions jusqu'à votre position actuelle

Si vous devez indiquer à quelqu'un comment se rendre à la position où vous vous trouvez, votre appareil peut vous fournir une liste de directions.

1. Sur la carte, sélectionnez le véhicule.
2. Sélectionnez ☰ > **Directions vers moi**.
3. Sélectionnez une position de départ.
4. Choisissez **Sélectionner**.

Contournement de caractéristiques routières

1. Sélectionnez **Paramètres** > **Navigation** > **Contournements**.
2. Sélectionnez les caractéristiques routières que vous souhaitez éviter dans vos itinéraires, puis sélectionnez **Enregistrer**.

A propos des contournements personnalisés

Les contournements personnalisés vous permettent de contourner des zones et des sections de route spécifiques. Vous pouvez activer et désactiver les contournements personnalisés selon vos besoins.

Contournement d'une zone

1. Sélectionnez **Paramètres** > **Navigation** > **Contournements perso.**.
2. Si nécessaire, sélectionnez **Ajouter un contournement**.
3. Sélectionnez **Aj. zone à éviter**.
4. Sélectionnez le coin supérieur gauche de la zone à éviter, puis sélectionnez **Suivant**.
5. Sélectionnez le coin inférieur droit de la zone à éviter, puis sélectionnez **Suivant**.

   La zone sélectionnée est ombrée sur la carte.
6. Sélectionnez **Terminé**.

Contournement d'une route

1. Sélectionnez **Paramètres** > **Navigation** > **Contournements perso.**.
2. Sélectionnez **Aj. route à éviter**.
3. Sélectionnez le point de départ de la section de route à éviter, puis sélectionnez **Suivant**.
4. Sélectionnez le point d'arrivée de la section de route, puis sélectionnez **Suivant**.
5. Sélectionnez **Terminé**.

Désactivation d'un contournement personnalisé

Vous pouvez désactiver un contournement personnalisé sans le supprimer.

1. Sélectionnez **Paramètres** > **Navigation** > **Contournements perso.**.
2. Sélectionnez un contournement.
3. Sélectionnez ☰ > **Désactiver**.

Suppression des contournements personnalisés

1. Sélectionnez **Paramètres** > **Navigation** > **Contournements perso.**.

2 Sélectionnez une option :
   - Pour supprimer tous les contournements personnalisés, sélectionnez 🗑.
   - Pour supprimer un contournement personnalisé, sélectionnez-le, puis sélectionnez ☰ > **Supprimer**.

Personnalisation de la carte

Personnalisation des outils de carte

Vous pouvez sélectionner les raccourcis à afficher dans le menu des outils de carte.

1 Sélectionnez **Paramètres** > **Carte et véhicule** > **Outils de carte**.
2 Sélectionnez les outils de carte à ajouter au menu.
3 Sélectionnez **Enregistrer**.

Personnalisation des calques de la carte

Vous pouvez choisir les données qui apparaîtront sur la carte, telles que les icônes de points d'intérêt et de conditions de circulation.

1 Sélectionnez **Paramètres** > **Carte et véhicule** > **Calques de carte**.
2 Sélectionnez les calques à ajouter à la carte, puis sélectionnez **Enregistrer**.

Modification du champ de données cartographiques

1 Sur la carte, sélectionnez un champ de données.

   REMARQUE : vous ne pouvez pas personnaliser le champ Vitesse.
2 Sélectionnez un type de données à afficher.

Modification de la perspective de la carte

1 Sélectionnez **Paramètres** > **Carte et véhicule** > **Affichage carte routière**.
2 Sélectionnez une option :
   - Sélectionnez **Tracé en haut** pour afficher la carte en deux dimensions (2D). La direction à suivre est indiquée en haut de la carte.
   - Sélectionnez **Nord en haut** pour afficher la carte en 2D avec le nord en haut de la carte.
   - Sélectionnez **3-D** pour afficher la carte en trois dimensions.
3 Sélectionnez **Enregistrer**.

Alertes Garmin

AVIS

Garmin décline toute responsabilité quant à l'exactitude ou aux conséquences de l'utilisation d'un point d'intérêt personnalisé ou d'une base de données d'alertes Garmin.

REMARQUE : cette fonction est disponible pour certaines régions et sur certains modèles uniquement.

Des informations sur les alertes Garmin et leurs positions ainsi que sur les limites de vitesse sont disponibles dans certains secteurs et sur certains modèles. Rendez-vous sur www.garmin.com/safetycameras pour vérifier la disponibilité et la compatibilité, acheter un abonnement ou effectuer une mise à jour unique. Vous pouvez à tout moment acheter des cartes d'autres régions ou prolonger les abonnements existants.

Vous pouvez mettre à jour les informations sur les alertes Garmin d'un abonnement existant en allant sur http://my.garmin.com. Vous devez mettre à jour votre appareil régulièrement pour recevoir des informations actuelles sur les alertes Garmin.

Des données de base sur les alertes Garmin peuvent être fournies avec votre appareil dans certains cas et dans certaines régions. Les données fournies n'incluent pas de mises à jour ni un abonnement.

Trafic

AVIS

Garmin décline toute responsabilité quant à la précision et à l'opportunité des informations sur le trafic.

REMARQUE : cette fonction n'est disponible que sur les appareils qui incluent un abonnement à vie au service d'info-trafic (*Abonnements à vie*, page 1).

Les informations sur le trafic peuvent n'être disponibles que dans certaines zones ou certains pays. Pour obtenir des informations sur les récepteurs d'info-trafic et les zones de couverture, consultez le site www.garmin.com/traffic.

Un récepteur d'info-trafic est fourni et intégré avec certains appareils.

- Les alertes routières apparaissent sur la carte en cas de problèmes de circulation sur votre itinéraire ou dans votre zone.
- L'appareil doit être connecté à l'alimentation du véhicule afin de recevoir des informations sur le trafic via un récepteur d'info-trafic.
- Le récepteur d'info-trafic dans l'appareil peut nécessiter de se trouver à portée d'une station qui transmet des données sur le trafic pour recevoir ces informations.
- Vous n'avez pas besoin d'activer l'abonnement inclus avec votre appareil ou le récepteur d'info-trafic.

Réception de données sur le trafic avec un récepteur d'info-trafic

AVIS

La chaleur que dégagent certains pare-brise (en métal) est susceptible d'affecter les performances du récepteur d'info-trafic.

Avant de pouvoir recevoir des données sur le trafic, votre appareil doit inclure un abonnement à vie au service d'info-trafic, et vous devez utiliser le câble allume-cigare fourni avec votre appareil. Consultez le site www.garmin.com/traffic pour obtenir de plus amples informations à ce sujet.

Votre appareil peut recevoir des signaux sur le trafic en provenance d'une station diffusant des données sur le trafic.

1 Connectez le câble d'alimentation compatible avec le service d'info-trafic à une source d'alimentation externe.
2 Connectez le câble d'alimentation compatible avec le service d'info-trafic à l'appareil.

Lorsque vous vous trouvez dans une zone de couverture du trafic, l'appareil affiche des informations sur la circulation.

Affichage des problèmes de circulation à venir

Vous pouvez afficher les problèmes de circulation à venir sur votre itinéraire ou sur la route que vous suivez.

1 Lorsque vous suivez un itinéraire, sélectionnez ☰ > **Trafic**.

   Le problème de circulation le plus proche apparaît dans un volet sur la droite de la carte.
2 Sélectionnez le problème de circulation pour afficher des informations supplémentaires.

Visualisation du trafic sur la carte

La carte de trafic indique l'état de la circulation et les ralentissements sur les routes à proximité à l'aide de codes couleur.

1 Dans le menu principal, sélectionnez **Applications** > **Trafic**.

2 Si nécessaire, sélectionnez ☰ > **Légende** pour afficher la légende correspondant à la carte de trafic.

Recherche des problèmes de circulation

1 Dans le menu principal, sélectionnez **Applications** > **Trafic**.
2 Sélectionnez ☰ > **Incidents**.
3 Sélectionnez un élément dans la liste.
4 S'il y a plusieurs problèmes de circulation, utilisez les flèches pour afficher les autres ralentissements.

Trafic sur votre itinéraire

En cas de problème de circulation sur votre itinéraire, une alerte apparaît sur la carte, et l'appareil calcule un autre itinéraire pour éviter le ralentissement. Vous pouvez choisir d'utiliser les autres itinéraires automatiquement ou sur demande. Pour obtenir plus d'informations, reportez-vous à la section Paramètres de trafic (*Paramètres de trafic*, page 12). S'il n'existe pas de meilleur itinéraire, il peut arriver que l'appareil vous fasse passer par un itinéraire où se présente un problème de circulation. Le retard dû à ce problème est automatiquement pris en compte dans l'estimation de votre heure d'arrivée.

Contournement des ralentissements sur votre itinéraire

Pour éviter les contournements, vous devez recevoir les informations de trafic (*Réception de données sur le trafic avec un récepteur d'info-trafic*, page 8).

Par défaut, l'appareil optimise votre itinéraire en contournant les ralentissements automatiquement. Si vous avez désactivé cette option dans les paramètres de trafic (*Paramètres de trafic*, page 12), vous pouvez tout de même afficher et contourner la circulation manuellement.

1 Lorsque vous suivez un itinéraire, sélectionnez ☰ > **Trafic**.
2 Sélectionnez **Autre itinéraire**, le cas échéant.
3 Sélectionnez **Aller!**.

A propos des abonnements aux services d'info-trafic

Vous pouvez acheter des abonnements supplémentaires ou un renouvellement si votre abonnement expire. Rendez-vous sur le site http://www.garmin.com/traffic.

Activation de l'abonnement

Vous n'avez pas besoin d'activer l'abonnement inclus avec le récepteur d'info-trafic FM. L'abonnement s'active automatiquement lorsque votre appareil acquiert des signaux satellites en recevant les signaux sur le trafic du prestataire de service payant.

Affichage des abonnements aux services d'info-trafic

Sélectionnez **Paramètres** > **Trafic** > **Abonnements**.

Ajout d'un abonnement

Vous pouvez acheter des abonnements à des services d'info-trafic pour d'autres régions ou pays.

1 Dans le menu principal, sélectionnez **Trafic**.
2 Sélectionnez **Abonnements** > ✚.
3 Notez l'ID du récepteur d'info-trafic FM.
4 Rendez-vous sur le site www.garmin.com/fmtraffic pour vous abonner et recevoir un code composé de 25 caractères.

   Le code d'abonnement info-trafic ne peut pas être réutilisé. Vous devez obtenir un nouveau code chaque fois que vous renouvelez votre abonnement au service. Si vous possédez plusieurs récepteurs d'info-trafic FM, vous devez obtenir un nouveau code pour chaque récepteur.
5 Sélectionnez **Suivant** sur votre appareil.
6 Saisissez le code.
7 Sélectionnez **Terminé**.

Activation du trafic

Vous pouvez activer ou désactiver les données de trafic.

1 Sélectionnez **Paramètres** > **Trafic**.
2 Cochez la case **Trafic**.

Utilisation des applications

Utilisation de l'aide

Sélectionnez **Applications** > **Aide** pour afficher des informations sur l'utilisation de l'appareil.

Recherche de rubriques d'aide

Sélectionnez **Applications** > **Aide** > 🔍.

A propos de ecoRoute™

Dans certaines régions uniquement, vous devez acheter un code de déverrouillage pour pouvoir utiliser les fonctions ecoRoute. Visitez le site www.garmin.com/ecoroute pour plus d'informations.

La fonction ecoRoute calcule la consommation et le coût du carburant jusqu'à une destination donnée. Elle offre également des outils permettant d'optimiser votre consommation de carburant. Les données fournies par la fonction ecoRoute sont uniquement des estimations. Les données ne sont pas collectées directement à partir du véhicule.

Pour obtenir des rapports de carburant plus précis correspondant à votre véhicule et à vos habitudes de conduite, vous pouvez ajuster les paramètres d'économie de carburant (*Ajustement de la consommation*, page 9).

Configuration du véhicule

Lorsque vous utilisez les fonctions ecoRoutepour la première fois, vous devez saisir les informations concernant votre véhicule.

1 Sélectionnez **Applications** > **ecoRoute™**.
2 Suivez les instructions présentées à l'écran.

Modification du prix du carburant

1 Sélectionnez **Applications** > **ecoRoute™** > **A la pompe**.
2 Saisissez le prix actuel du carburant, puis sélectionnez **Suivant**.
3 Sélectionnez **Oui**.

Ajustement de la consommation

Vous pouvez étalonner votre consommation de carburant pour recevoir des rapports de carburant plus précis tenant compte de votre véhicule et de vos habitudes de conduite. Il est recommandé de procéder à l'ajustement lorsque vous faites le plein de carburant.

1 Sélectionnez **Applications** > **ecoRoute™** > **A la pompe**.
2 Saisissez le prix actuel du carburant.
3 Saisissez la quantité de carburant utilisée depuis le dernier plein.
4 Saisissez la distance parcourue depuis le dernier plein.
5 Sélectionnez **Suivant**.

   L'appareil calcule votre consommation moyenne.
6 Sélectionnez **Enregistrer**.

A propos de la fonction ecoChallenge

La fonction ecoChallenge attribue une note à vos habitudes de conduite pour vous permettre d'optimiser la consommation du véhicule. Vos scores ecoChallenge sont proportionnels à vos économies de carburant. La fonction ecoChallenge collecte des

données et calcule un score à chaque déplacement de votre appareil lorsqu'il est en mode automobile.

Affichage des scores ecoChallenge

Sélectionnez **Applications** > **ecoRoute™** > **ecoChallenge**.

A propos du score ecoChallenge

Accélération : affiche votre score pour la régularité et la progressivité de votre accélération. Vous perdez des points si l'accélération est rapide.

Freinage : affiche votre score pour la régularité et la progressivité de votre freinage. Vous perdez des points à chaque freinage brusque.

Général : affiche une moyenne des scores de vitesse, d'accélération et de freinage.

Vitesse : affiche votre score par rapport à la vitesse la plus économique en carburant de votre véhicule.

Réinitialisation des scores ecoChallenge

1 Sélectionnez **Applications** > **ecoRoute™** > **ecoChallenge**.
2 Sélectionnez ☰ > **Réinitialiser**.

Affichage des informations relatives à la consommation de carburant

1 Sélectionnez **Applications** > **ecoRoute™** > **Consommation**.
2 Touchez une section du graphique pour effectuer un zoom avant.

Rapports kilométriques

Le rapport kilométrique indique la distance, la durée, la consommation moyenne et le prix du carburant jusqu'à votre destination.

Un rapport kilométrique est créé pour chaque itinéraire que vous suivez. Si vous interrompez un itinéraire sur votre appareil, un rapport kilométrique est créé pour la distance que vous avez parcourue.

Affichage d'un rapport kilométrique

Vous pouvez afficher les rapports kilométriques enregistrés sur l'appareil.

ASTUCE : vous pouvez connecter votre appareil à un ordinateur pour accéder aux rapports kilométriques situés dans le dossier Reports de l'appareil.

1 Sélectionnez **Applications** > **ecoRoute™** > **Rapport kilométr.**.
2 Sélectionnez un journal.

Réinitialisation des informations ecoRoute

1 Sélectionnez **Applications** > **ecoRoute™** > **Profil de véhicule**.
2 Sélectionnez **Réinitialiser**.

Astuces de conduite

- Respectez les limites de vitesse. Pour la plupart des véhicules, la vitesse permettant d'optimiser la consommation oscille entre 45 et 60 km/h.
- Roulez à vitesse constante.
- Freinez et accélérez progressivement et sans geste brusque.
- Evitez les embouteillages et les heures de pointe.
- Ne laissez pas votre pied reposer sur la pédale de frein.
- Utilisez le régulateur de vitesse automatique.
- Coupez le contact de votre véhicule lors de vos petits arrêts.
- Regroupez vos petits trajets en un trajet plus long comportant plusieurs étapes.
- Eteignez la climatisation et ouvrez vos fenêtres, sauf si vous conduisez à grande vitesse sur l'autoroute.
- Fermez le bouchon de votre réservoir de carburant de façon hermétique.
- Garez votre véhicule à l'ombre ou dans un garage.
- Déchargez votre véhicule de tout poids inutile. Sortez tout objet inutile de votre véhicule.
- Evitez de transporter des objets sur le toit. Retirez les porte-bagages de toit amovibles lorsqu'ils ne sont pas utilisés.
- Observez la pression des pneus recommandée. Vérifiez régulièrement la pression de vos pneus, notamment avant les longs trajets.
- Entretenez votre véhicule et respectez l'intervalle des révisions recommandé par le constructeur.
- Changez régulièrement votre huile, vos filtres à huile et vos filtres à air.
- Utilisez l'indice d'octane le plus adapté. Utilisez les biocarburants dans la mesure du possible, tels que l'E85 et le biodiesel.

Planification d'un trajet

Vous pouvez utiliser le planificateur de trajets pour créer et enregistrer un trajet contenant plusieurs destinations.

1 Sélectionnez **Applications** > **Planificateur de trajets**.
2 Sélectionnez **Nouveau trajet**.
3 Sélectionnez **Sélect. position de départ**.
4 Cherchez une position (*Recherche d'une position par catégorie*, page 3).
5 Choisissez **Sélectionner**.
6 Pour ajouter des positions, sélectionnez ✚.
7 Sélectionnez **Suivant**.
8 Sélectionnez **Enregistrer**.
9 Saisissez un nom, puis sélectionnez **Terminé**.

Programmation d'un trajet

Vous pouvez utiliser le planificateur de trajets pour créer et enregistrer un trajet contenant plusieurs destinations.

1 Sélectionnez **Applications** > **Planificateur de trajets**.
2 Sélectionnez un trajet.
3 Sélectionnez une position.
4 Sélectionnez **Heure de départ** ou **Heure d'arrivée**.
5 Sélectionnez une date et une heure, puis sélectionnez **Enregistrer**.
6 Sélectionnez **Durée**.
7 Sélectionnez le temps que vous passerez à cette position, puis sélectionnez **Enregistrer**.
8 Le cas échéant, répétez les étapes 3 à 7 pour chaque position.

Suivi d'un trajet enregistré

1 Sélectionnez **Applications** > **Planificateur de trajets**.
2 Sélectionnez un trajet enregistré.
3 Sélectionnez **Aller!**.
4 Sélectionnez votre prochaine destination puis sélectionnez **Démarrer**.

Modification d'un trajet enregistré

1 Sélectionnez **Applications** > **Planificateur de trajets**.
2 Sélectionnez un itinéraire enregistré.
3 Sélectionnez ☰.
4 Sélectionnez une option :
   - Sélectionnez **Renommer le trajet**.

- Sélectionnez **Modifier les destinations** pour ajouter ou supprimer une position, ou pour modifier l'ordre des positions.
- Sélectionnez **Supprimer trajet**.
- Sélectionnez **Optimiser l'ordre** pour organiser les arrêts de votre trajet de la manière la plus efficace possible.

Affichage des destinations et itinéraires précédents

Pour utiliser cette fonction, vous devez d'abord activer la fonction d'historique de voyage (*Paramètres de l'appareil et de confidentialité*, page 13).

Vous pouvez afficher vos itinéraires précédents ainsi que les lieux où vous vous êtes arrêté sur la carte.

Sélectionnez **Applications** > **Où je suis allé**.

Gestion de données

Vous pouvez stocker des fichiers sur votre appareil. L'appareil est muni d'un lecteur de carte mémoire permettant de stocker davantage de données.

REMARQUE : l'appareil n'est pas compatible avec Windows 95, 98, Me, Windows NT® et Mac OS 10.3 et versions antérieures.

Types de fichiers

L'appareil prend en charge ces types de fichiers.

- Cartes et fichiers waypoint GPX du logiciel de cartographie myGarmin™, y compris MapSource®, BaseCamp™ et HomePort™ (*Points d'intérêt personnalisés*, page 5).
- Fichiers de points d'intérêt personnalisés GPI créés dans le logiciel POI Loader de Garmin (*Installation de POI Loader*, page 5).

A propos des cartes mémoire

Vous pouvez acheter des cartes mémoire auprès d'un vendeur d'articles électroniques, ou un logiciel de cartographie Garmin préchargé (www.garmin.com). En plus du stockage de cartes et de données, les cartes mémoire peuvent être utilisées pour stocker des fichiers tels que des cartes, des images, des chasses au trésor, des itinéraires, des waypoints et des points d'intérêt personnalisés.

Installation d'une carte mémoire

L'appareil prend en charge les cartes mémoire microSD™ et microSDHC.

1. Insérez une carte mémoire dans le lecteur de l'appareil.
2. Appuyez dessus jusqu'au déclic.

Connexion de l'appareil à un ordinateur

Vous pouvez connecter l'appareil à votre ordinateur à l'aide d'un câble USB.

1. Branchez la petite extrémité du câble USB au port situé sur l'appareil.
2. Branchez la grande extrémité du câble USB sur un port USB de votre ordinateur.

   Une image représentant l'appareil connecté à un ordinateur s'affiche sur l'écran de l'appareil.

   Selon le système d'exploitation de votre ordinateur, l'appareil s'affiche en tant qu'appareil portable, lecteur amovible ou volume amovible.

Transfert de données à partir de votre ordinateur

1. Connectez l'appareil à votre ordinateur (*Connexion de l'appareil à un ordinateur*, page 11).

   Selon le système d'exploitation de votre ordinateur, l'appareil s'affiche en tant qu'appareil portable, lecteur amovible ou volume amovible.
2. Sur votre ordinateur, ouvrez le gestionnaire de fichiers.
3. Sélectionnez un fichier.
4. Sélectionnez **Edition** > **Copier**.
5. Accédez à un dossier sur l'appareil.

   REMARQUE : si votre appareil s'affiche en tant que lecteur ou volume amovible, ne placez pas de fichiers dans le dossier Garmin.
6. Sélectionnez **Edition** > **Coller**.

Déconnexion du câble USB

Si votre appareil est connecté à votre ordinateur en tant que volume ou lecteur amovible, déconnectez votre appareil de votre ordinateur en toute sécurité, afin d'éviter toute perte de données. Si votre appareil est connecté à votre ordinateur sous Windows en tant qu'appareil portable, il n'est pas nécessaire de le déconnecter en toute sécurité.

1. Effectuez l'une des actions suivantes :
   - Sur un ordinateur sous Windows, sélectionnez l'icône **Supprimer le périphérique en toute sécurité** dans la barre d'état système, puis sélectionnez votre appareil.
   - Pour les ordinateurs Mac faites glisser l'icône du volume dans la corbeille.
2. Débranchez le câble de l'ordinateur.

Personnalisation de l'appareil

Paramètres de carte et de véhicule

Pour ouvrir les paramètres de carte et de véhicule, dans le menu principal, sélectionnez **Paramètres** > **Carte et véhicule**.

Véhicule : permet de définir l'icône qui représente votre position sur la carte. Rendez-vous sur la page Web www.garmingarage.com pour obtenir davantage d'icônes.

Affichage carte routière : permet de définir la perspective sur la carte.

Détails cartographiques : permet de définir le niveau de détails de la carte. Une plus grande précision peut ralentir le tracé de la carte.

Thème de la carte : permet de modifier la couleur des données cartographiques.

Outils de carte : permet de définir les raccourcis à afficher dans le menu des outils de carte.

Calques de carte : permet de choisir les données qui s'affichent sur la page de la carte (*Personnalisation des calques de la carte*, page 8).

Mes cartes : permet de spécifier les cartes que l'appareil doit utiliser parmi celles qui sont installées.

Activation des cartes

Vous avez la possibilité d'activer les cartes installées sur votre appareil.

ASTUCE : pour acheter de nouvelles cartes, rendez-vous sur http://buy.garmin.com.

1. Sélectionnez **Paramètres** > **Carte et véhicule** > **Mes cartes**.
2. Sélectionnez une carte.

Paramètres de navigation

Pour ouvrir la page des paramètres de navigation, dans le menu principal, sélectionnez **Paramètres** > **Navigation**.

Méthode de calcul : permet de définir la méthode de calcul des itinéraires.

Contournements : permet de définir les caractéristiques routières à éviter dans vos itinéraires.

Contournements perso. : permet d'éviter des routes ou zones particulières.

Routes à péage : permet de définir les préférences de contournement de routes à péage.

Routes à péage : permet de définir les préférences de contournement de routes à péage et à vignette.

REMARQUE : cette fonction n'est pas disponible dans toutes les zones.

Mode restreint : permet de désactiver toutes les fonctions qui requièrent l'attention du conducteur et qui risqueraient de le distraire pendant la conduite.

Simulateur GPS : permet d'arrêter la réception des signaux GPS sur l'appareil et d'économiser la batterie.

Paramètres de la méthode de calcul

Sélectionnez **Paramètres** > **Navigation** > **Méthode de calcul**.

L'itinéraire est calculé en fonction des données de vitesse de circulation et d'accélération du véhicule.

Tps le plus court : permet de calculer les itinéraires les plus rapides à parcourir, la distance pouvant être plus longue.

Dist. la + courte : permet de calculer les itinéraires les plus courts en termes de distance, la durée pouvant être plus longue.

Economique : permet de calculer les itinéraires les plus économiques en termes de carburant.

Vol d'oiseau : permet de calculer une ligne directe de votre position jusqu'à votre destination.

Eviter les routes à péage

Votre appareil peut calculer des itinéraires excluant tout passage par des zones payantes, comme des routes à péages, des ponts à péages ou des péages urbains. Néanmoins, l'appareil peut toujours inclure une zone à péage dans votre itinéraire si aucune autre solution raisonnable n'est possible.

1 Sélectionnez **Paramètres** > **Navigation**.
2 Sélectionnez une option :

   REMARQUE : le menu peut différer en fonction de votre région et des données cartographiques de votre appareil.

   - Sélectionnez **Routes à péage**.
   - Sélectionnez **Routes à péage** > **Routes à péage**.
3 Sélectionnez une option :
   - Pour recevoir un avertissement systématique avant de calculer un itinéraire passant par une zone à péage, sélectionnez **Toujours demander**.
   - Pour éviter systématiquement les péages, sélectionnez **Eviter**.
   - Pour autoriser systématiquement les péages, sélectionnez **Autoriser**.
4 Sélectionnez **Enregistrer**.

Contourner les itinéraires qui requièrent une vignette

REMARQUE : cette fonction n'est pas disponible dans toutes les zones.

Les données cartographiques de votre appareil peuvent contenir des informations détaillées concernant les vignettes en fonction des pays. Vous pouvez éviter ou autoriser les itinéraires qui requièrent une vignette pour chaque pays.

1 Sélectionnez **Paramètres** > **Navigation** > **Routes à péage** > **Vignettes**.
2 Sélectionnez un pays.
3 Sélectionnez une option :
   - Pour recevoir un avertissement systématique avant de tracer un itinéraire passant par une zone à péage, sélectionnez **Toujours demander**.
   - Pour éviter systématiquement les péages, sélectionnez **Eviter**.
   - Pour autoriser systématiquement les péages, sélectionnez **Autoriser**.
4 Sélectionnez **Enregistrer**.

Paramètres d'affichage

Pour ouvrir la page des paramètres d'affichage, dans le menu principal, sélectionnez **Paramètres** > **Affichage**.

Orientation : permet de définir l'orientation de l'écran en mode portrait (vertical) ou en mode paysage (horizontal).

Mode Couleur : permet de choisir l'affichage des couleurs jour ou nuit. Vous pouvez sélectionner Auto pour laisser l'appareil régler automatiquement les couleurs en fonction de l'heure.

Luminosité : ajuste la luminosité de l'écran.

Temporisation affichage : permet de définir la durée d'inactivité avant que votre appareil ne passe en mode veille.

Capture d'écran : permet de prendre une photo de l'écran de l'appareil. Les captures d'écran sont enregistrées dans la mémoire de l'appareil, dans le dossier Screenshot.

Paramètres de trafic

Pour ouvrir la page des paramètres de trafic, dans le menu principal, sélectionnez **Paramètres** > **Trafic**.

Trafic : permet d'activer le service d'info-trafic.

Fournisseur actuel : permet de définir le fournisseur d'info-trafic à utiliser. L'option Auto permet de sélectionner les meilleures données disponibles sur le trafic, de manière automatique.

Abonnements : permet d'afficher vos abonnements actuels aux services d'info-trafic.

Optimiser l'itinéraire : permet de définir si les autres itinéraires optimisés sont utilisés automatiquement ou sur demande (*Trafic sur votre itinéraire*, page 9).

Alertes routières : permet de sélectionner l'importance du problème de circulation pour laquelle l'appareil affiche une alerte routière.

Paramètres d'unités et d'heure

Pour ouvrir la page des paramètres d'unités et d'heure, dans le menu principal, sélectionnez **Paramètres** > **Unités et heure**.

Heure actuelle : permet de régler l'heure de l'appareil.

Format d'heure : permet de sélectionner une heure d'affichage au format 12 heures, 24 heures ou UTC.

Unités : permet de définir l'unité de mesure utilisée pour les distances.

Format de position : permet de définir le format de coordonnées et le datum (système géodésique) utilisés pour les coordonnées géographiques.

Paramètres de langue et de clavier

Pour ouvrir les paramètres de langue et de clavier, dans le menu principal, sélectionnez **Paramètres** > **Langue et clavier**.

Profil de voix : permet de changer la langue des instructions vocales.

Langue du texte : permet de modifier la langue de tous les éléments textuels affichés à l'écran.

REMARQUE : les changements de langue n'ont aucun impact sur les données saisies par l'utilisateur ou les données cartographiques, telles que les noms de rues.

Langue du clavier : permet d'activer les différentes langues du clavier.

Paramètres de l'appareil et de confidentialité

Pour ouvrir la page des paramètres de l'appareil, dans le menu principal, sélectionnez **Paramètres** > **Appareil**.

Info produit : permet d'afficher le numéro de version du logiciel, le numéro d'identification de l'appareil et des informations sur plusieurs autres fonctionnalités du logiciel.

CLUF : permet d'afficher les contrats de licence utilisateur final s'appliquant à votre appareil.

REMARQUE : ces informations sont requises pour mettre à jour le logiciel du système ou acquérir de nouvelles cartes.

Historique de voyage : permet à l'appareil d'enregistrer les informations pour les fonctions myTrends, Où je suis allé et Journal de trajet.

Effacer histor. voyage : efface votre historique de voyage pour les fonctions myTrends, Où je suis allé et Journal de trajet.

Paramètres d'alarmes de proximité

REMARQUE : des points d'intérêt personnalisés doivent être chargés pour afficher les alarmes de proximité.

Sélectionnez **Paramètres** > **Alertes points d'intérêt**.

Audio : permet de définir le style de l'alerte émise lorsque vous vous approchez des alarmes de proximité.

Alarmes : permet de définir le type des alarmes de proximité pour lesquelles les alertes sont émises.

Restauration des paramètres

Vous pouvez rétablir les réglages par défaut d'une certaine catégorie de paramètres ou de l'ensemble des paramètres.

1 Sélectionnez **Paramètres**.
2 Si besoin est, sélectionnez une catégorie de paramètres.
3 Sélectionnez ☰ > **Restaurer**.

Informations sur l'appareil

Caractéristiques techniques

Plage de températures de fonctionnement	De -20 à 55 °C (de -4 à 131 °F)
Plage de températures de chargement	De 0 à 45 °C (de 32 à 113 °F)
Alimentation (allume-cigare ou externe)	De 8 à 28 V c.c.
Type de batterie	Lithium-ion
Plage de tensions de la batterie	De 3 V à 4,2 V

Annexes

Câbles d'alimentation

Il existe différentes méthodes d'alimentation pour votre appareil.

- Câble allume-cigare
- Câble USB
- Adaptateur secteur (accessoire en option)

Chargement de l'appareil

REMARQUE : ce produit de classe III doit être alimenté par une alimentation LPS.

Vous pouvez charger la batterie de votre appareil à l'aide d'une des méthodes suivantes.

- Connectez l'appareil au câble allume-cigare.
- Connectez l'appareil à un ordinateur à l'aide d'un câble USB.

  Le chargement de l'appareil peut être lent quand il est connecté à un ordinateur. Le chargement de l'appareil n'est pas possible sur certains ordinateurs portables.
- Branchez l'appareil sur l'adaptateur d'alimentation disponible en option, par exemple sur l'adaptateur d'alimentation pour prise murale.

  Vous pouvez acheter un adaptateur CA-DC Garmin convenant à un usage à domicile ou au bureau auprès d'un revendeur Garmin ou sur le site www.garmin.com.

Remplacement du fusible dans le câble allume-cigare

AVIS

Lors du remplacement du fusible, ne perdez pas les petites pièces et veillez à les remettre correctement à leur place. Le câble allume-cigare ne fonctionnera pas s'il n'est pas monté correctement.

Si vous n'arrivez pas à charger l'appareil dans le véhicule, vous devez peut-être remplacer le fusible situé à l'extrémité de l'adaptateur du véhicule.

1 Tournez l'extrémité ① à 90 degrés dans le sens inverse des aiguilles d'une montre pour la déverrouiller.

ASTUCE : il vous faudra peut-être utiliser une pièce de monnaie pour retirer l'extrémité.

2 Retirez l'extrémité, la pointe argentée ② et le fusible ③.
3 Insérez un fusible à fusion rapide de même taille, comme 1 A ou 2 A.
4 Placez la pointe argentée dans l'extrémité.
5 Enfoncez l'extrémité et tournez-la à 90 degrés dans le sens des aiguilles d'une montre pour la verrouiller dans le câble allume-cigare ④.

Entretien de l'appareil

AVIS

Evitez de laisser tomber l'appareil.

Pour éviter tout dommage permanent, ne conservez pas l'appareil à un endroit où il pourrait être exposé de manière prolongée à des températures extrêmes.

N'utilisez jamais d'objet dur ou pointu sur l'écran tactile, car vous risqueriez de l'endommager.

Ne mettez pas l'appareil en contact avec l'eau.

Nettoyage du boîtier externe

AVIS

Evitez d'utiliser des nettoyants chimiques ou des solvants susceptibles d'endommager les parties en plastique de l'appareil.

1 Nettoyez le boîtier externe de l'appareil (hormis l'écran tactile) à l'aide d'un chiffon humide et imbibé d'un détergent non abrasif.
2 Essuyez l'appareil.

Nettoyage de l'écran tactile

1 Utilisez un chiffon doux, propre et non pelucheux.
2 Humectez-le d'eau si nécessaire.
3 Si vous utilisez un chiffon humide, éteignez l'appareil et débranchez-le de la source d'alimentation.
4 Nettoyez délicatement l'écran avec le chiffon.

Prévention des vols

- Rangez l'appareil et le support de montage à l'abri des regards lorsque vous ne vous en servez pas.
- Effacez la marque laissée par la ventouse sur le pare-brise.
- Ne rangez pas l'appareil dans la boîte à gants.
- Enregistrez votre appareil sur le site http://my.garmin.com.

Montage sur le tableau de bord

AVIS

L'adhésif de montage permanent est extrêmement difficile à retirer une fois installé.

Vous pouvez utiliser le disque de montage en option pour monter l'appareil sur le tableau de bord et respecter certaines législations nationales. Pour plus d'informations, visitez le site Web www.garmin.com.

1. Nettoyez et séchez le tableau de bord à l'endroit où vous souhaitez positionner le disque.
2. Retirez l'arrière de l'adhésif sous le disque.
3. Placez le disque sur le tableau de bord.
4. Retirez le plastique transparent du disque.
5. Placez le support à ventouse sur le disque.
6. Abaissez le levier (vers le disque).

Retrait de l'appareil, du support et de la ventouse

Retrait de l'appareil du support

1. Appuyez sur la patte ou le bouton de dégagement du support.
2. Faites basculer l'appareil vers l'avant.

Retrait du support de la ventouse

1. Tournez le support de l'appareil vers la droite ou vers la gauche.
2. Appliquez une pression jusqu'à ce que la partie creuse du support libère la rotule de la ventouse.

Retrait de la ventouse du pare-brise

1. Faites basculer le levier de la ventouse dans votre direction.
2. Tirez la languette du support à ventouse vers vous.

Achat de cartes supplémentaires

1. Consultez la page de votre produit sur (www.garmin.com).
2. Cliquez sur l'onglet **Cartes**.
3. Suivez les instructions présentées à l'écran.

Achat d'accessoires

Rendez-vous sur le site http://buy.garmin.com.

Dépannage

La ventouse n'adhère pas au pare-brise

1. Nettoyez la ventouse et le pare-brise avec de l'alcool à 90°.
2. Séchez-les à l'aide d'un chiffon sec et propre.
3. Fixez la ventouse (*Raccordement de l'appareil à l'alimentation du véhicule*, page 1).

Mon appareil ne parvient pas à acquérir les signaux satellites

- Assurez-vous que le simulateur GPS est désactivé (*Paramètres de navigation*, page 11).
- Eloignez l'appareil des parkings couverts, des grands bâtiments et des arbres.
- Restez immobile pendant quelques minutes.

L'appareil ne se charge pas dans mon véhicule

- Vérifiez le fusible du câble allume-cigare (*Remplacement du fusible dans le câble allume-cigare*, page 13).
- Vérifiez que le moteur du véhicule tourne et alimente la prise électrique.
- Vérifiez que la température interne de votre véhicule se situe entre 0 ° et 45 °C (entre 32 ° et 113 °F).
- Vérifiez que le fusible de la prise de courant de votre véhicule n'est pas endommagé.

Ma batterie ne reste pas chargée très longtemps

- Baissez la luminosité de l'écran (*Paramètres d'affichage*, page 12).
- Réduisez la temporisation de l'affichage (*Paramètres d'affichage*, page 12).
- Baissez le volume (*Réglage du volume*, page 2).
- Placez l'appareil en mode veille lorsqu'il n'est pas utilisé (*Entrée et sortie du mode veille*, page 2).
- N'exposez pas votre appareil à des températures extrêmes.
- Ne laissez pas votre appareil directement exposé aux rayons du soleil.

La jauge de la batterie semble manquer de précision

1. Déchargez complètement la batterie de l'appareil.
2. Rechargez complètement l'appareil sans interrompre le cycle de charge.

Mon appareil ne s'affiche pas sur mon ordinateur en tant que lecteur amovible

Sur la plupart des ordinateurs Windows, l'appareil se connecte en mode Media Transfer Protocol (MTP). En mode MTP, l'appareil s'affiche en tant qu'appareil portable et non en tant que lecteur amovible. Le mode MTP est pris en charge par Windows 7, Windows Vista® et Windows XP Service Pack 3 avec Windows Media Player 10.

Mon appareil ne s'affiche pas sur mon ordinateur en tant qu'appareil portable

Sur les ordinateurs Mac et certains systèmes Windows, l'appareil se connecte en mode de stockage USB grande capacité. En mode de stockage USB grande capacité, l'appareil s'affiche en tant que volume ou lecteur amovible, et non en tant qu'appareil portable. Les versions Windows antérieures à Windows XP Service Pack 3 utilisent le mode de stockage USB grande capacité.

Mon appareil ne s'affiche sur mon ordinateur ni en appareil portable, ni en lecteur ou volume amovible

1. Débranchez le câble USB de l'ordinateur.
2. Eteignez l'appareil.
3. Branchez le câble USB à un port USB de l'ordinateur, puis à votre appareil.

   ASTUCE : votre appareil doit être directement connecté à un port USB sur votre ordinateur et non à un hub USB.

L'appareil s'allume et bascule automatiquement en mode MTP ou en mode de stockage USB grande capacité. Une image représentant votre appareil connecté à un ordinateur s'affiche sur l'écran de l'appareil.

Index

A
abonnements
  nüMaps Lifetime **1**
  trafic **1**
accessoires **14**
adresses, recherche **3**
affichage de la carte
  2D **8**
  3D **8**
affichage de la carte en 2D **8**
affichage de la carte en 3D **8**
affichage réaliste des intersections **6**
aide. **9** *Voir aussi* assistance produit
ajustement de la consommation **9**
alertes Garmin, abonnements **8**
alertes points d'intérêt, paramètres **13**
assistance produit **9**
attribution d'un nouveau nom à un trajet **10**
audio, alarmes de proximité **13**

B
barre de recherche **3**
batterie
  chargement **1, 2, 13**
  optimisation **14**
  problèmes **14**
bouton Marche/Arrêt **2**
boutons à l'écran **2**

C
câble allume-cigare **1**
câbles, alimentation **13**
câbles d'alimentation **13**
  remplacement du fusible **13**
  véhicule **1**
calques de carte, personnalisation **8**
caméras, sécurité **8**
captures d'écran **12**
caractéristiques techniques **13**
carburant, prix **9**
carte mémoire **11**
carte microSD, mise en place **11**
cartes **3, 6, 11**
  à vie **1**
  achat **14**
  affichage des itinéraires **6**
  calques **8**
  champ de données **7, 8**
  mise à jour **1**
  niveau de détail **11**
  nüMaps Guarantee **1**
  nüMaps Lifetime **1**
  thème **11**
cartes à vie **1**
chargement de l'appareil **1, 2, 13, 14**
chasse au trésor **4**
clavier **2**
  configuration **12**
  langue **12**
CLUF **13**
consommation. **9, 10** *Voir aussi* ecoRoute
contournements
  caractéristiques de la route **7**
  désactivation **7**
  péages **12**
  personnalisation **7**
  route **7**
  suppression **7**
  zone **7**
coordonnées **4**

D
dépannage **14**
destinations. *Voir* positions
destinations récentes **3**
détours **6**
directions **6**
directions de conduite **6**
domicile
  définition de positions **4**
  modification d'une position **4**
  revenir **4**

E
ecoChallenge **9, 10**
ecoRoute **9, 10**
  ajustement de la consommation **9**
  profil de véhicule **9**
  rapport kilométrique **10**
  rapports kilométriques **10**
  score ecoChallenge **9, 10**
écran, luminosité **2**
enregistrement, position actuelle **4**
enregistrement de l'appareil **1**
enregistrement du produit **1**
entretien de l'appareil **13**

F
fichiers
  transfert **11**
  types pris en charge **11**
Foursquare **3**
fusible, modification **13**

G
Garmin Express **1**
  enregistrement de l'appareil **1**
  mise à jour du logiciel **1**
GPS **2**

H
historique de voyage **13**

I
ID de l'appareil **13**
informations sur le trajet **6**
  affichage **7**
  réinitialisation **7**
installation de l'appareil
  automobile **1**
  retrait du support de montage **14**
  support à ventouse **1, 14**
  tableau de bord **14**
intersections, recherche **4**
itinéraires
  affichage sur la carte **6**
  ajout d'un point **6**
  aperçu **5**
  arrêt **6**
  calcul **5**
  démarrage **3, 5**
  méthode de calcul **12**
  myTrends **7**
  suggérés **7**

J
journal de trajet, affichage **7**

L
langue
  clavier **12**
  voix **12**
latitude et longitude **4**
lieux **5**
liste des changements de direction **6**
logiciel
  mise à jour **1**
  version **13**
luminosité **2**

M
mise à jour
  cartes **1**
  logiciel **1**
mode veille **2**
modification de la zone de recherche **3**
montage sur tableau de bord **14**
myTrends, itinéraires **7**

N
navigation **5**
  aperçu d'itinéraires **5**
  paramètres **11**
  vol d'oiseau **5**
navigation à vol d'oiseau **5**
nettoyage de l'appareil **13**
nettoyage de l'écran tactile **13**
nüMaps Guarantee **1**
nüMaps Lifetime **1**
numéro d'identification **13**

O
ordinateur, connexion **11, 14**
Où suis-je ? **4, 7**
outils de carte **8**

P
paramètres **11–13**
paramètres d'affichage **12**
paramètres de l'heure **2, 12**
parking **3**
  dernière place **4**
péages, contournement **12**
personnalisation, contournements **7**
personnalisation de l'appareil **11**
pile, chargement **14**
planificateur de trajets **10**
  modification d'un trajet **10**
POI. **5** *Voir aussi* point d'intérêt (POI)
POI Loader **5**
points d'intérêt (POI Loader) **5**
points d'intérêt (POI) **3, 5**
  lieux **5**
  personnalisé **5**
  POI Loader **5**
  suppléments **5**
points d'intérêt personnalisés **5**
position actuelle **7**
positions **3, 11**
  actuelles **4, 7**
  définition de la position d'origine **4**
  destinations récentes **3**
  enregistrement **4**
  lieux **5**
  recherche **4**
  simulées **4**
positions enregistrées **5, 10**
  catégories **4**
  modification **4**
  suppression **4**
positions simulées **4**
prix du carburant, modification **9**
prochain changement de direction **6**
profil de véhicule **9**

R
raccourcis
  ajout **5**
  suppression **5**
rapports, kilométriques **10**
rapports kilométriques **10**
recherche de positions. **3** *Voir aussi* positions
  adresses **3**
  catégories **3**
  coordonnées **4**
  intersections **4**
  villes **4**
recherche de services, sur mon itinéraire **6**
Recherche rapide **3**
réinitialisation
  appareil **2**
  données de trajet **7**
restauration des paramètres **13**
retour à la position d'origine **4**
retrait du support **14**

S
score ecoChallenge **10**
  réinitialisation **10**

signaux satellites
acquisition 2
affichage 2
suppléments, points d'intérêt personnalisés 5
support, retrait 14
support à ventouse 14
suppression, trajets 10
sur mon itinéraire
personnalisation 6
recherche de services 6

T

trafic 8, 9, 12
abonnements à vie 1
activation d'un abonnement 9
ajout d'abonnements 9
autre itinéraire 9
carte 8
incidents 9
récepteur 8
recherche des problèmes de circulation 9

U

USB, déconnexion 11

V

vol, contournement 14
volume, réglage 2

support.garmin.com

Août 2020

GUID-BC0ACF53-BDA4-4A79-82A7-83A49AA94995 v3