GARMIN®

GARMIN DRIVE™ 55

Manual de utilizare

© 2022 Garmin Ltd. sau filialele sale

Toate drepturile rezervate. Conform legilor privind drepturile de autor, acest manual nu poate fi copiat, în întregime sau parţial, fără acordul scris al Garmin. Garmin îşi rezervă dreptul de a-şi modifica sau îmbunătăţi produsele şi de aduce schimbări conţinutului acestui manual fără obligaţia de a înştiinţa vreo persoană sau organizaţie cu privire la asemenea modificări sau îmbunătăţiri. Vizitaţi www.garmin.com pentru actualizări curente şi informaţii suplimentare cu privire la utilizarea produsului.

Garmin® şi sigla Garmin sunt mărci comerciale ale Garmin Ltd. sau ale filialelor sale, înregistrate în S.U.A. şi alte ţări. Aceste mărci comerciale nu pot fi utilizate fără permisiunea explicită a Garmin.

Garmin Drive™, Garmin Express™ şi myTrends™ sunt mărci comerciale ale Garmin Ltd. sau ale filialelor sale. Aceste mărci comerciale nu pot fi utilizate fără permisiunea explicită a Garmin.

Android™ este o marcă comercială a Google Inc. Apple® şi Mac® sunt mărci comerciale ale Apple Inc, înregistrate în S.U.A. şi în alte ţări. Numele mărcii şi siglele Bluetooth® sunt proprietatea Bluetooth SIG, Inc. şi orice utilizare a acestei mărci sau nume de către Garmin are loc sub licenţă. Foursquare® este o marcă comercială a Foursquare Labs, Inc. în SUA şi în alte ţări. microSD® şi sigla microSDHC sunt mărci comerciale ale SD-3C, LLC. Tripadvisor® este marcă comercială înregistrată a TripAdvisor LLC. Windows®, Windows Vista® şi Windows XP® sunt mărci comerciale înregistrate ale Microsoft Corporation în Statele Unite şi în alte ţări.

Cuprins

Iniţiere 1
- Garmin Drive 55 - prezentare generală a dispozitivului 1
- Montarea și alimentarea dispozitivului Garmin Drive în vehicul 2
- Pornirea sau oprirea dispozitivului 3
- Recepţionarea semnalelor GPS 3
- Pictogramele de pe bara de stare 4
- Utilizarea butoanelor de pe ecran 4
- Reglarea volumului 4
- Reglarea luminozităţii ecranului 4

Funcţii și alerte de informare a șoferului 5
- Activarea sau dezactivarea alertelor audio pentru șofer 5
- Camerele la semafoare și radarele fixe 6

Găsirea și salvarea locaţiilor 6
- Găsirea unei locaţii utilizând bara de căutare 7
- Găsirea unei adrese 7
- Rezultatele căutării de locaţii 8
  - Rezultatele căutării de locaţii pe hartă 9
- Schimbarea zonei de căutare 9
- Puncte de interes 10
  - Găsirea unui loc după categorie 10
  - Foursquare 10
  - Tripadvisor® 10
  - Navigarea la punctele de interes din cadrul unui loc de întâlnire 11
- Instrumente de căutare 11
  - Găsirea unei intersecţii 11
  - Găsirea unei locaţii folosind coordonatele 11
- Parcare 12
  - Căutarea unui loc de parcare în apropierea locaţiei curente 12
  - Găsirea unei parcări în apropierea unei anumite locaţii 12
- Vizualizarea locaţiilor găsite recent 12
  - Golirea listei locaţiilor găsite recent 12
- Vizualizarea informaţiilor despre locaţia curentă 12
  - Găsirea serviciilor de urgenţă și a benzinăriilor 12
  - Obţineţi instrucţiuni de navigaţie către locaţia dvs. curentă 12
- Adăugarea unei scurtături 13
  - Eliminarea unei scurtături 13
- Salvarea locurilor 13
  - Salvarea unei locaţii 13
  - Salvarea locației curente 13
  - Editarea unei locaţii salvate 13
  - Atribuirea de categorii unei locaţii salvate 14
  - Ștergerea unei locaţii salvate 14

Navigarea către destinaţia dvs. 14
- Rute 14
- Iniţierea unei rute 14
  - Iniţierea unei rute cu ajutorul hărţii 15
  - Deplasarea la locul de reședință 15
- Ruta dvs. pe hartă 16
  - Vizualizarea virajelor și a instrucţiunilor de orientare 17
  - Vizualizarea întregii rute pe hartă 17
- Sosirea la destinaţie 17
  - Parcarea în apropierea destinaţiei dvs. 17
- Schimbarea rutei active 18
  - Adăugarea unei locaţii pe ruta dvs. 18
  - Modelarea rutei dvs. 18
  - Alegerea unei ocoliri 18
  - Schimbarea modului de calculare a rutelor 19
- Oprirea rutei 19
- Utilizarea rutelor sugerate 19
- Evitarea întârzierilor, taxelor și a anumitor zone 19
  - Evitarea întârzierilor în trafic pe ruta dvs. 19
  - Evitarea drumurilor cu taxă 19
  - Evitarea vinietelor 20
  - Evitarea unor caracteristici ale drumurilor 20
  - Evitarea zonelor cu emisii reduse 20
  - Evitări personalizate 20
- Navigarea off-road 21

Utilizarea hărţii 21
Instrumente hartă 22
Vizualizarea unui instrument de hartă 22
Înainte 22
Vizualizarea locaţiilor ce urmează ... 22
Personalizarea categoriilor meniului Înainte pe rută 23
Orașe în faţă 23
Vizualizarea orașelor care urmează și a serviciilor de la ieșiri 23
Informaţii cursă 23
Vizualizarea pe hartă a datelor călătoriei 23
Vizualizarea paginii cu informaţiile călătoriei 24
Vizualizarea jurnalului de călătorie .. 24
Resetarea informaţiilor călătoriei 25
Vizualizarea traficului din faţă 25
Vizualizarea datelor din trafic pe hartă 25
Căutarea incidentelor din trafic 25
Personalizarea hărţii 25
Personalizarea straturilor hărţii 25
Modificarea câmpului de date pe hartă 25
Schimbarea perspectivei hărţii 25

Servicii în timp real, date despre trafic și funcţiile smartphone-ului 26
Asocierea cu smartphone-ul dvs. 26
Deplasarea la o adresă sau locaţie utilizând aplicaţia Garmin Drive 26

Trafic 27
Recepţionarea datelor din trafic cu ajutorul smartphone-ului dvs. 27
Activarea traficului 27
Vizualizarea datelor din trafic pe hartă 27
Căutarea incidentelor din trafic 27

Utilizarea aplicaţiilor 27
Vizualizarea manualului de utilizare pe dispozitivul dvs. 27
Vizualizarea prognozei meteo 28
Vizualizarea vremii din apropierea altui oraș 28
Vizualizarea radarului meteo 28
Vizualizarea alertelor meteo 28
Verificarea condiţiilor de drum 28
Planificator de călătorii 29
Planificarea unei călătorii 29
Editarea și reordonarea locaţiilor dintr-o călătorie 29
Descoperirea atracţiilor pe parcursul călătoriei 29
Modificarea opţiunilor de stabilire a rutei pentru o călătorie 30
Navigarea utilizând o călătorie salvată 30
Editarea și salvarea rutei dvs. active 30
Vizualizarea rutelor și destinaţiilor anterioare 30

Setări Garmin Drive 30
Setările pentru hartă și vehicul 30
Activarea hărţilor 31
Setările de navigare 31
Setări mod de calcul 31
Simularea locaţiei curente 31
Setările reţelelor wireless 32
Setări pentru Asistenţă șofer 32
Setările pentru alertele de proximitate 32
Setările camerei pentru mers înapoi 32
Setările afișajului 33
Setări pentru trafic 33
Setările pentru unităţi și oră 33
Setarea orei 33
Setările pentru limbă și tastatură 33
Setările dispozitivului și de confidenţialitate 34
Resetarea datelor și setărilor 34

Informaţii dispozitiv 34
Vizualizarea informaţiilor despre reglementare și conformitate 34
Specificaţii 34
Încărcarea dispozitivului 35

Întreţinere dispozitiv 35
Garmin Centrul de asistenţă 35

Actualizări pentru hărţi și software..... 35
Conectarea la o reţea Wi-Fi..... 35
Actualizarea hărţilor și software-ului utilizând o reţea Wi-Fi..... 36
Actualizare hărţi și software cu Garmin Express..... 37
Întreţinere dispozitiv..... 38
Curăţarea carcasei exterioare..... 38
Curăţarea ecranului tactil..... 38
Evitarea furtului..... 39
Repornirea dispozitivului..... 39
Demontarea dispozitivului, suportului și ventuzei..... 39
Demontarea dispozitivului din suport..... 39
Demontarea suportului din ventuză..... 39
Demontarea ventuzei de pe parbriz..... 39
Înlocuirea siguranţei cablului de alimentare pentru vehicul..... 39

Depanare..... 40
Ventuza de prindere nu stă pe parbriz..... 40
Dispozitivul nu recepţionează semnale de la sateliţi..... 40
Dispozitivul nu se încarcă în vehiculul meu..... 40
Bateria nu rămâne încărcată pentru prea mult timp..... 40
Dispozitivul meu nu se conectează la telefon..... 40

Anexă..... 41
Instalarea unui card de memorie pentru hărţi și date..... 41
Gestionarea datelor..... 41
Despre cardurile de memorie..... 41
Conectarea dispozitivului la computer..... 41
Transferul datelor de pe computer.. 41
Deconectarea cablului USB..... 42
Vizualizarea stării semnalului GPS..... 42
Achiziţionarea unor hărţi suplimentare..... 42
Achiziţionarea accesoriilor..... 42

Inițiere

⚠ AVERTISMENT

Consultaţi ghidul *Informații importante privind siguranța și produsul, din cutia produsului, pentru a afla datele de siguranță și alte informații importante despre produs.*

- Actualizaţi hărţile și software-ul de pe dispozitiv (*Actualizări pentru hărţi și software*, pagina 35).
- Montaţi dispozitivul în vehiculul dvs. și conectaţi-l la o sursă de alimentare (*Montarea și alimentarea dispozitivului Garmin Drive în vehicul*, pagina 2).
- Recepţionaţi semnalele GPS (*Recepţionarea semnalelor GPS*, pagina 3).
- Reglaţi volumul (*Reglarea volumului*, pagina 4) și afișaţi luminozitatea (*Reglarea luminozității ecranului*, pagina 4).
- Navigaţi la destinaţia dvs. (*Iniţierea unei rute*, pagina 14).

Garmin Drive 55 - prezentare generală a dispozitivului

1	buton de pornire
2	Port USB de date și de alimentare
3	Slot pentru card de memorie pentru hărţi și date

Montarea şi alimentarea dispozitivului Garmin Drive în vehicul

⚠ AVERTISMENT

Acest produs conţine o baterie cu litiu-ion. Pentru a preveni posibilitatea de rănire sau deteriorarea produselor cauzată de expunerea bateriei la temperaturi extreme, depozitaţi dispozitivul departe de lumina directă a soarelui.

Înainte de a utiliza dispozitivul alimentat de la baterie, reîncărcaţi-l.

1 Conectaţi cablul de alimentare al vehiculului ① în portul USB de pe dispozitiv.

2 Apăsaţi suportul ② pe ventuză ③ până se fixează în poziţie.
3 Apăsaţi ventuza pe parbriz și basculaţi pârghia ④ înspre spate, spre parbriz.
4 Montaţi sistemul de cuplare din partea superioară a suportului în fanta de pe spatele dispozitivului.
5 Apăsaţi partea inferioară a suportului în dispozitiv până când se fixează în poziţie.
6 Conectaţi celălalt capăt al cablului de alimentare a vehiculului la o sursă de alimentare din vehicul.

Pornirea sau oprirea dispozitivului

- Pentru a porni dispozitivul, apăsaţi pe tasta de pornire ① sau conectaţi dispozitivul la sursa de alimentare electrică.

- Pentru a trece dispozitivul în modul de economisire a energiei, apăsaţi pe tasta de pornire în timp ce dispozitivul este activ.

  În modul de economisire a energiei, ecranul este dezactivat și dispozitivul consumă foarte puţină energie electrică, dar se poate activa instantaneu în scopul utilizării.

  SUGESTIE: dispozitivul se încarcă mai repede dacă se află în modul de economisire a energiei pe durata încărcării bateriei.
- Pentru a opri complet dispozitivul, menţineţi apăsată tasta de pornire până la apariţia unui mesaj pe ecran și selectaţi **Dezactivat**.

  Solicitarea apare după cinci secunde. Dacă eliberaţi tasta de pornire înainte de apariţia solicitării, dispozitivul va intra în modul de economisire a energiei.

Recepționarea semnalelor GPS

La pornirea dispozitivului de navigare, receptorul GPS trebuie să colecteze datele de la sateliţi și să determine locaţia curentă. Timpul necesar pentru a obţine semnalele de la sateliţi variază în funcţie de mai mulţi factori, inclusiv distanţa la care vă aflaţi de locaţia unde aţi utilizat ultima dată dispozitivul de navigaţie, gradul de vizibilitate a cerului și timpul trecut de la ultima utilizare a dispozitivului. La prima pornire a dispozitivului de navigare, vor fi necesare câteva minute pentru obţinerea semnalelor de la sateliţi.

1. Porniţi dispozitivul.
2. Aștepta ţi ca dispozitivul să localizeze sateliţii.
3. Dacă este necesar, ieșiţi într-o zonă deschisă, departe de clădiri înalte sau copaci.

din bara de stare indică intensitatea semnalului de la sateliţi. Când cel puţin jumătate din bare sunt pline, dispozitivul este pregătit pentru navigare.

Pictogramele de pe bara de stare

Bara de stare este localizată în partea de sus a meniului principal. Pictogramele de pe bara de stare afișează informaţii cu privire la funcţiile dispozitivului. Puteţi selecta unele pictograme pentru a modifica setările sau pentru a vizualiza informaţii suplimentare.

	Starea semnalului GPS. Menţineţi apăsat pentru a vizualiza precizia GPS și informaţiile obţinute de la satelit (*Vizualizarea stării semnalului GPS*, pagina 42).
	Intensitatea semnalului Wi-Fi. Selectaţi pentru a modifica setările wi-fi (*Setările reţelelor wireless*, pagina 32).
9:10 AM	Oră curentă. Selectaţi pentru a seta ora (*Setarea orei*, pagina 33).
	Nivel de încărcare a bateriei.
	Stare conectare aplicaţie Garmin Drive. O pictogramă colorată indică că aplicaţia este conectată (*Servicii în timp real, date despre trafic și funcţiile smartphone-ului*, pagina 26).
53 °C	Temperatură. Selectaţi pentru a vizualiza prognoza meteo (*Vizualizarea prognozei meteo*, pagina 28).

Utilizarea butoanelor de pe ecran

Butoanele de pe ecran permit navigarea în paginile, meniurile și opţiunile de meniu ale dispozitivului dvs.

- Selectaţi pentru a reveni la ecranul meniului anterior.
- Ţineţi apăsat pentru a reveni rapid la meniul principal.
- Selectaţi sau pentru a parcurge liste sau meniuri.
- Ţineţi apăsat sau pentru a derula mai rapid.
- Selectaţi pentru a vedea un meniu contextual de opţiuni pentru ecranul curent.

Reglarea volumului

1. Selectaţi **Volum**.
2. Selectaţi o opţiune:
   - Utilizaţi bara glisantă pentru a regla volumul.
   - Selectaţi pentru a dezactiva sonorul dispozitivului.
   - Selectaţi pentru opţiuni suplimentare.

Reglarea luminozității ecranului

1. Selectaţi **Setări** > **Afișare** > **Luminozitate**.
2. Utilizaţi bara glisantă pentru a regla luminozitatea.

Funcții şi alerte de informare a şoferului

⚠ ATENŢIE

Funcţiile de alerte pentru șofer și pentru limita de viteză au rol exclusiv informativ și nu înlocuiesc responsabilitatea dvs. de a respecta toate limitele de viteză de pe indicatoarele rutiere și de a conduce permanent în siguranţă. Garmin® nu va fi responsabilă pentru nicio amendă de circulaţie sau citaţie pe care o puteţi primi pentru nerespectarea legilor și semnelor de circulaţie aplicabile.

Dispozitivul dvs. oferă caracteristici care pot încuraja condusul în siguranţă și pot spori eficienţa, chiar și atunci când conduceţi într-o zonă cunoscută. Dispozitivul redă un mesaj sau un ton audibil și afișează informaţii pentru fiecare alertă în parte. Puteţi activa sau dezactiva tonul sau mesajul audibil pentru anumite tipuri de alertă. Nu toate alertele sunt disponibile în toate zonele.

Școli: dispozitivul redă un sunet și afișează distanţa până la școală sau zona cu școli, precum și limita de viteză (dacă este disponibilă).

Reducerea limitei de viteză: dispozitivul redă un ton și afișează limita de viteză redusă ce urmează a intra în vigoare, astfel încât să fiţi pregătit să reduceţi viteza.

Limită de viteză depășită: dispozitivul redă un ton și afișează un contur roșu pe pictograma de limită de viteză când depășiţi limita de viteză valabilă pentru drumul pe care vă aflaţi.

Schimbare limită de viteză: dispozitivul redă un ton și afișează limita de viteză ce urmează a intra în vigoare, astfel încât să fiţi pregătit să reduceţi viteza.

Contrasens pe o stradă cu sens unic: dispozitivul redă un mesaj și afișează un avertisment pe întreg ecranul dacă vă deplasaţi pe sensul interzis pe o stradă cu sens unic. Marginile ecranului devin roșii, iar alerta rămâne în partea de sus a ecranului până când părăsiţi strada cu sens unic sau corectaţi direcţia de deplasare.

Trecere la nivel cu calea ferată: dispozitivul redă un ton și afișează distanţa până la o trecere la nivel cu o cale ferată ce se află pe ruta dvs.

Traversare animale: dispozitivul redă un ton și afișează distanţa până la o zonă de trecere de animale ce se află pe ruta dvs.

Curbe: dispozitivul redă un ton și afișează distanţa până la o curbă a drumului.

Trafic mai lent: dispozitivul redă un ton și afișează distanţa până la porţiunea de trafic lent atunci când vă apropiaţi de aceasta cu viteză. Dispozitivul dvs. trebuie să primească informaţii despre trafic pentru a utiliza această funcţie (*Trafic*, pagina 27).

Avertisment de oboseală: dispozitivul redă un ton și sugerează zone de odihnă după ce aţi condus mai mult de două ore fără oprire.

Activarea sau dezactivarea alertelor audio pentru şofer

Puteţi activa sau dezactiva tonul sau mesajul audibil pentru anumite tipuri de alertă. Alerta vizuală este afișată chiar dacă tonul sonor este dezactivat.

1. Selectaţi **Setări** > **Asistenţă șofer** > **Alerte pentru șofer**.
2. Bifaţi sau debifaţi caseta de selectare din dreptul fiecărei alerte.

Camerele la semafoare şi radarele fixe

ATENŢIONARE

Garmin nu este responsabilă pentru acurateţea sau consecinţele utilizării unei lumini roșii sau a bazei de date a camerelor radar.

NOTĂ: această funcţie nu este disponibilă pentru toate regiunile sau toate modelele produsului.

În unele zone și pentru unele modele sunt disponibile informaţii despre locaţiile camerelor la semafoare și a radarelor fixe. Dispozitivul vă anunţă când vă apropiaţi de o viteză raportată pentru drum sau de o cameră video de monitorizare a traficului.

- În anumite zone, dispozitivul dvs. poate primi date în timp real despre semafoare și radare fixe în timp ce sunteţi conectaţi la un smartphone care rulează aplicaţia Garmin Drive.
- Puteţi utiliza software-ul Garmin Express™ (garmin.com/express) pentru a actualiza baza de date cu camere de pe dispozitivul dvs. Actualizaţi frecvent dispozitivul pentru a primi cele mai noi informaţii cu privire la camerele video de supraveghere.
- Pentru a menţine o bază de date actualizată și a locaţiilor radarelor fixe și a camerelor la semafoare, dispozitivul dvs. trebuie să aibă un abonament activ pentru a descărca și stoca datele despre radarele fixe. Accesaţi garmin.com/speedcameras pentru a verifica disponibilitatea și compatibilitatea sau pentru a achiziţiona un abonament sau o actualizare unică. Puteţi achiziţiona oricând o nouă regiune sau vă puteţi prelungi abonamentul existent.

  NOTĂ: în anumite regiuni, anumite pachete de produse includ date preîncărcate despre camerele de la semafoare și radarele fixe cu actualizări fără abonament.

Găsirea şi salvarea locațiilor

Hărţile detaliate încărcate în dispozitiv conţin locaţii cum ar fi restaurante, hoteluri și service-uri auto, precum și informaţii privind străzile. Meniul Încotro? vă ajută să vă găsiţi destinaţia oferind mai multe metode de navigare, căutare și salvare a acestor informaţii.

Din meniul principal, selectaţi **Încotro?**.

- Pentru a căuta rapid în toate locaţiile pe dispozitiv, selectaţi **Căutare** (*Găsirea unei locaţii utilizând bara de căutare*, pagina 7).
- Pentru a găsi o adresă, selectaţi **Adresă** (*Găsirea unei adrese*, pagina 7).
- Pentru a trece în revistă sau a găsi puncte de interes preîncărcate, în funcţie de categorie, selectaţi **Categorii** (*Găsirea unui loc după categorie*, pagina 10).
- Pentru a căuta în apropierea unui alt oraș sau a unei alte zone, selectaţi în dreptul zonei de căutare curente (*Schimbarea zonei de căutare*, pagina 9).
- Pentru a vizualiza și a edita locaţiile salvate, selectaţi **Salvate** (*Salvarea locurilor*, pagina 13).
- Pentru a vizualiza locaţiile pe care le-aţi selectat recent dintre rezultatele căutării, selectaţi **Recente** (*Vizualizarea locaţiilor găsite recent*, pagina 12).
- Pentru a trece în revistă, a căuta și a vă înregistra la punctele de interes Foursquare®, selectaţi **Foursquare®** (*Căutarea punctelor de interes Foursquare*, pagina 10).
- Pentru a naviga la coordonate geografice specifice, selectaţi **Coordonate** (*Găsirea unei locaţii folosind coordonatele*, pagina 11).

Găsirea unei locații utilizând bara de căutare

Puteţi să utilizaţi bara de căutare pentru a căuta locaţii introducând o categorie, un nume de marcă, o adresă sau un nume de oraș.

1. Selectaţi **Încotro?**.
2. Selectaţi **Căutare** în bara de căutare.
3. Introduceţi tot termenul de căutare sau o parte a acestuia.
   Termenii de căutare sugeraţi vor apărea sub bara de căutare.
4. Selectaţi o opţiune:
   - Pentru a căuta un tip de unitate comercială, introduceţi un nume de categorie (de exemplu „cinematografe”).
   - Pentru a căuta numele unei unităţi comerciale, introduceţi parţial sau integral numele acesteia.
   - Pentru a căuta o adresă în apropierea dvs., introduceţi numărul casei și numele străzii.
   - Pentru a căuta o adresă dintr-un alt oraș, introduceţi numărul casei, numele străzii, orașul și judeţul.
   - Pentru a căuta un oraș, introduceţi orașul și judeţul.
   - Pentru a căuta coordonate, introduceţi coordonatele pentru latitudine și longitudine.
5. Selectaţi o opţiune:
   - Pentru a căuta utilizând un termen de căutare sugerat, selectaţi termenul respectiv.
   - Pentru a căuta utilizând textul introdus, selectaţi 🔍.
6. Dacă este necesar, selectaţi o locaţie.

Găsirea unei adrese

NOTĂ: ordinea pașilor poate să se modifice în funcţie de datele hărţii încărcate pe dispozitiv.

1. Selectaţi **Încotro?**.
2. Dacă este necesar, selectaţi 📍 **Căutare în apropiere de:** pentru a căuta în apropierea altui oraș sau altei zone.
3. Selectaţi **Adresă**.
4. Urmaţi instrucţiunile de pe ecran pentru a introduce informaţiile adresei.
5. Selectaţi adresa.

Rezultatele căutării de locații

În mod implicit, rezultatele căutării de locaţii apar într-o listă, cu locaţia cea mai apropiată la început. Puteţi derula în jos pentru a vedea mai multe rezultate.

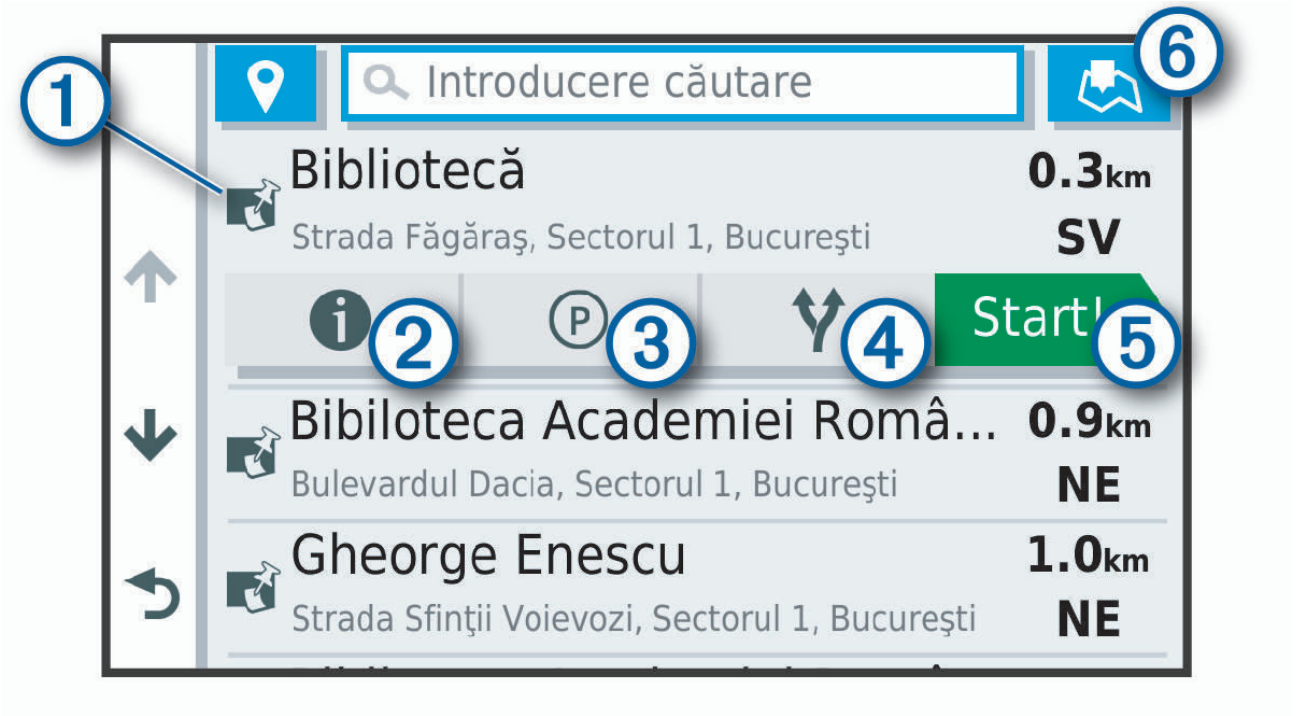

1	Selectaţi o locaţie pentru a vizualiza meniul de opţiuni.
2	Selectaţi pentru a vizualiza informaţii detaliate despre locaţia selectată.
3	Selectaţi pentru a găsi zone de parcare din apropierea locaţiei.
4	Selectaţi pentru a vizualiza rute alternative către locaţii.
5 Start!	Selectaţi pentru a începe să navigaţi către locaţie utilizând ruta recomandată.
6	Selectaţi pentru a vizualiza rezultatele căutării pe hartă.

Rezultatele căutării de locații pe hartă

Puteţi vizualiza rezultatele unei căutări de locaţie pe hartă, în loc de vizualizarea într-o listă.

Din rezultatele căutării de locaţie, alegeţi . În centrul hărţii este afișată locaţia cea mai apropiată și în partea de jos a hărţii apar informaţiile de bază despre locaţia selectată.

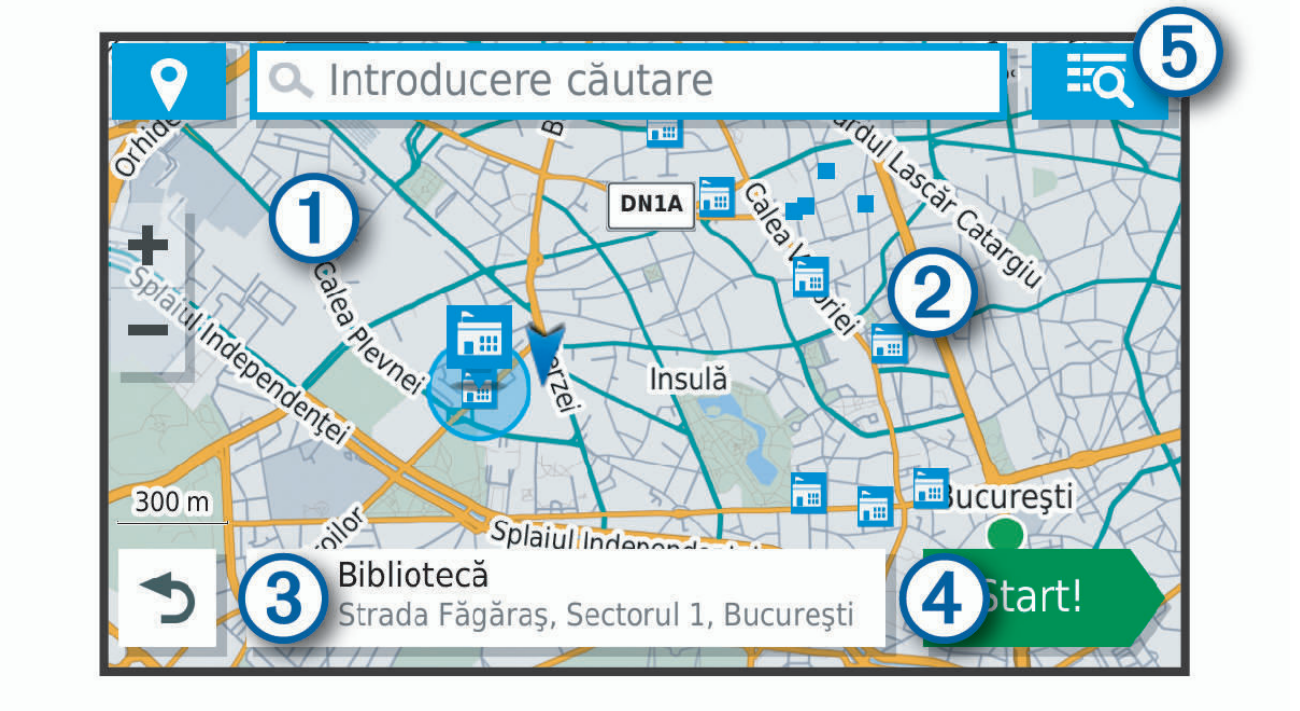

1	Trageţi harta pentru a vizualiza rezultate suplimentare ale căutării.
2	Rezultate suplimentare ale căutării. Selectaţi pentru a vizualiza o altă locaţie.
3	Rezumatul locaţiei selectate. Selectaţi pentru a vizualiza informaţii detaliate despre locaţia selectată.
4 Start!	Selectaţi pentru a începe să navigaţi către locaţie utilizând ruta recomandată.
5	Selectaţi pentru a vizualiza rezultatele căutării într-o listă.

Schimbarea zonei de căutare

În mod prestabilit, dispozitivul găsește locaţii în apropierea locaţiei dvs. curente. De asemenea, puteţi căuta și alte zone, în apropierea destinaţiei dvs., în apropierea unui oraș sau de-a lungul rutei active.

1 Selectaţi **Încotro?**.
2 Selectaţi .
3 Selectaţi o opţiune.

Puncte de interes

ATENŢIONARE

Aveţi responsabilitatea de a înţelege și de a respecta toate regulile, legile sau reglementările aplicabile asociate cu punctele de interes.

Un punct de interes este un loc pe care îl consideraţi util sau interesant. Punctele de interes sunt organizate după categorii și pot include destinaţii de călătorie populare, precum benzinării, restaurante, hoteluri și locaţii de divertisment.

Găsirea unui loc după categorie

1 Selectaţi **Încotro?**.
2 Selectaţi o categorie sau selectaţi **Categorii**.
3 Dacă este necesar, selectaţi o subcategorie.
4 Selectaţi o locaţie.

Căutarea în cadrul unei categorii

După ce aţi efectuat o căutare a unui punct de interes, anumite categorii pot afișa o listă de Căutare rapidă care afișează ultimele patru destinaţii pe care le-aţi selectat.

1 Selectaţi **Încotro?** > **Categorii**.
2 Selectaţi o categorie.
3 Selectaţi o opţiune:
   - Selectaţi o destinaţie din lista de căutare rapidă aflată în partea dreaptă a ecranului.
     Lista de căutare rapidă oferă o listă de locaţii găsite recent din categoria selectată.
   - Selectaţi o subcategorie, dacă este necesar, apoi selectaţi o destinaţie.

Foursquare

ATENŢIONARE

Garmin nu este responsabilă pentru acurateţea sau oportunitatea informaţiilor furnizate de Foursquare.

Aveţi responsabilitatea de a înţelege și de a respecta toate regulile, legile sau reglementările aplicabile asociate cu punctele de interes.

Foursquare este o reţea socială bazată pe locaţie. Dispozitivul dvs. include milioane de puncte de interes Foursquare preîncărcate, care sunt indicate de sigla Foursquare din rezultatele dvs. de căutare a locaţiei.

Căutarea punctelor de interes Foursquare

Puteţi căuta puncte de interes Foursquare încărcate în dispozitivul dvs.

Selectaţi **Încotro?** > **Foursquare®**.

Vizualizare Foursquare Detalii locaţie

Puteţi vizualiza Foursquare informaţiile despre locaţie și clasificările utilizatorilor.

1 Din rezultatele căutării de locaţie, selectaţi un punct de interes Foursquare.
2 Selectaţi ⓘ.

Tripadvisor®

ATENŢIONARE

Garmin nu este responsabilă pentru acurateţea sau oportunitatea informaţiilor Tripadvisor.

Aveţi responsabilitatea de a înţelege și de a respecta toate regulile, legile sau reglementările aplicabile asociate cu punctele de interes.

Dispozitivul dvs. include clasificări ale călătorilor Tripadvisor. Clasificările Tripadvisor apar automat în lista cu rezultatele căutării pentru restaurante, hoteluri și puncte de atracţie. Puteţi căuta și puncte de interes Tripadvisor din apropiere și le puteţi ordona după distanţă sau popularitate.

Găsirea punctelor de interes Tripadvisor

1 Selectaţi **Încotro?** > **Categorii** > **TripAdvisor**.
2 Selectaţi o categorie.
   Va apărea o listă a punctelor de interesTripadvisor din apropiere, corespunzătoare categoriei.
3 Selectați **Ordonare rezultate** pentru a ordona rezultatele căutării după distanţă sau popularitate (opţional).

Navigarea la punctele de interes din cadrul unui loc de întâlnire

NOTĂ: este posibil ca această funcţie să nu fie disponibilă în toate zonele sau pentru toate modelele de produse.

Puteţi crea o rută la un punct de interes (POI) în cadrul unui loc de întâlnire mai mare, precum un magazin, un mall sau un terminal specific dintr-un aeroport.

1 Selectaţi **Încotro?** > **Căutare**.
2 Selectaţi o opţiune:
   - Pentru a căuta locul de întâlnire, scrieţi numele sau adresa locului de întâlnire, selectaţi 🔍, și mergeţi la pasul 3.
   - Pentru a căuta punctul de interes, scrieţi numele punctului de interes, selectaţi 🔍, și mergeţi la pasul 5.
3 Selectaţi locul de întâlnire.
   Apare o listă de categorii sub locul de întâlnire, precum restaurante, închirieri de mașini sau terminale.
4 Selectaţi o categorie.
5 Selectaţi punctul de interes și alegeţi **Start!**.

Dispozitivul creează o rută spre zona de parcare sau intrarea în locul de întâlnire cât mai aproape de punctul de interes. Când ajungeţi la destinaţie, un steag în tablă de șah indică zona de parcare recomandată. Un punct etichetat indică locaţia punctului de interes din cadrul locului de întâlnire.

Explorarea unui loc de întâlnire

NOTĂ: este posibil ca această funcţie să nu fie disponibilă în toate zonele sau pentru toate modelele de produse.

Puteţi vizualiza o listă cu toate punctele de interes situate în cadrul fiecărui punct de întâlnire.

1 Selectaţi un loc de întâlnire.
2 Selectaţi ℹ > **Explorați acest loc de întâlnire**.

Instrumente de căutare

Instrumentele de căutare vă permit să căutaţi anumite tipuri de locaţii răspunzând solicitărilor de pe ecran.

Găsirea unei intersecții

Puteţi căuta o intersecţie dintre două străzi, autostrăzi sau alte drumuri.

1 Selectaţi **Încotro?** > **Categorii** > **Intersecții**.
2 Urmaţi instrucţiunile de pe ecran pentru a introduce informaţiile străzii.
3 Selectaţi intersecţia.

Găsirea unei locații folosind coordonatele

Puteţi să găsiţi o locaţie utilizând coordonatele de latitudine și longitudine.

1 Selectaţi **Încotro?** > **Coordonate**.
2 Dacă este necesar, selectaţi 🔧 și modificaţi formatul sau originea coordonatelor.
3 Introduceţi coordonatele pentru latitudine și longitudine.
4 Selectaţi **Vizualizare pe hartă**.

Parcare

Căutarea unui loc de parcare în apropierea locației curente

1 Selectaţi **Încotro?** > **Categorii** > **Parcare**.
2 Selectaţi locaţia unei parcări.
3 Selectaţi **Start!**.

Găsirea unei parcări în apropierea unei anumite locații

1 Selectaţi **Încotro?**.
2 Căutaţi o locaţie.
3 Din rezultatele căutării, selectaţi o locaţie.
4 Selectaţi Ⓟ.
   Apare o listă cu parcările apropiate de locaţia selectată.
5 Selectaţi locaţia unei parcări.
6 Selectaţi **Start!**.

Vizualizarea locațiilor găsite recent

Dispozitivul dvs. stochează în memorie ultimele 50 de locaţii găsite.

Selectaţi **Încotro?** > **Recente**.

Golirea listei locațiilor găsite recent

Selectaţi **Încotro?** > **Recente** > ☰ > **Golire** > **Da**.

Vizualizarea informațiilor despre locația curentă

Puteţi utiliza pagina Unde mă aflu? pentru a vizualiza informaţii despre locaţia curentă. Aceasta este o caracteristică utilă dacă trebuie să comunicaţi personalului de urgenţă locul unde vă aflaţi.

De pe hartă, selectaţi vehiculul.

Găsirea serviciilor de urgență și a benzinăriilor

Puteţi utiliza pagina Unde mă aflu? pentru a găsi cele mai apropiate spitale, secţii de poliţie și benzinării.

1 De pe hartă, selectaţi vehiculul.
2 Selectaţi **Spitale**, **Secții de poliție** sau **Combustibil**.
   NOTĂ: anumite categorii de servicii nu sunt disponibile în orice zonă.
   Apare o listă a locaţiilor pentru serviciul selectat, cu cele mai apropiate locaţii în partea de sus.
3 Selectaţi o locaţie.
4 Selectaţi o opţiune:
   - Pentru a naviga la locaţie, selectaţi **Start!**
   - Pentru a vizualiza numărul de telefon și alte detalii despre locaţie, selectaţi ⓘ.

Obțineți instrucțiuni de navigație către locația dvs. curentă

Dacă trebuie să îi spuneţi unei alte persoane cum să ajungă la locaţia dvs. curentă, dispozitivul vă poate oferi o listă de instrucţiuni.

1 De pe hartă, selectaţi vehiculul.
2 Selectaţi ☰ > **Indicații spre mine**.
3 Selectați o locație de pornire.
4 Alegeţi **Selectare**.

Adăugarea unei scurtături

Puteţi adăuga scurtături la meniul Încotro?. O scurtătură poate indica o locaţie, o categorie sau un instrument de căutare.

Meniul Încotro? poate conţine până la 36 de pictograme pentru scurtături.

1 Selectaţi **Încotro?** > **Adăugare scurtătură**.
2 Selectaţi un element.

Eliminarea unei scurtături

1 Selectaţi **Încotro?** > ☰ > **Eliminare scurtături**.
2 Selectaţi scurtătura pe care doriţi să o eliminaţi.
3 Selectaţi din nou scurtătura pentru a confirma.
4 Selectaţi **Finalizare**.

Salvarea locurilor

Salvarea unei locații

1 Căutaţi o locaţie (*Găsirea unui loc după categorie*, pagina 10).
2 Din rezultatele căutării, selectaţi o locaţie.
3 Selectaţi ⓘ > **Salvare**.
4 Introduceţi un nume și selectaţi **Finalizare**.

Salvarea locației curente

1 De pe hartă, selectaţi pictograma vehiculului.
2 Selectaţi **Salvare**.
3 Introduceţi un nume și selectaţi **Finalizare**.
4 Selectaţi **OK**.

Editarea unei locații salvate

1 Selectaţi **Încotro?** > **Salvate**.
2 Dacă este necesar, selectaţi o categorie.
3 Selectaţi o locaţie.
4 Selectaţi ⓘ.
5 Selectaţi ☰ > **Editare**.
6 Selectaţi o opţiune:
   - Selectaţi **Nume**.
   - Selectaţi **Număr de telefon**.
   - Selectaţi **Categorii** pentru atribuirea de categorii locaţiei salvate.
   - Selectaţi **Schimbare simbol hartă** pentru a modifica simbolul utilizat la marcarea pe hartă a locaţiei salvate.
7 Editaţi informaţiile.
8 Selectaţi **Finalizare**.

Atribuirea de categorii unei locații salvate

Puteţi adăuga categorii personalizate pentru organizarea locaţiilor salvate.

NOTĂ: categoriile vor apărea în meniul Locaţii salvate după ce salvaţi cel puţin 12 locaţii.

1 Selectaţi **Încotro?** > **Salvate**.
2 Selectaţi o locaţie.
3 Selectaţi ⓘ.
4 Selectaţi ☰ > **Editare** > **Categorii**.
5 Introduceţi unul sau mai multe nume de categorii, separate prin virgule.
6 Dacă este necesar, selectaţi o categorie sugerată.
7 Selectaţi **Finalizare**.

Ștergerea unei locații salvate

NOTĂ: locaţiile șterse nu mai pot fi recuperate.

1 Selectaţi **Încotro?** > **Salvate**.
2 Selectaţi ☰ > **Ștergere locaţii salvate**.
3 Bifaţi caseta din dreptul locaţiilor salvate pentru care se dorește ștergerea și selectaţi **Ștergere**.

Navigarea către destinația dvs.

Rute

Ruta este calea de la locaţia dvs. curentă către una sau mai multe destinaţii.

- Dispozitivul calculează o rută recomandată către destinaţia dvs. pe baza preferinţelor pe care le setaţi, inclusiv modul de calculare a rutei (*Schimbarea modului de calculare a rutelor*, pagina 19) și rutele ocolitoare (*Evitarea întârzierilor, taxelor și a anumitor zone*, pagina 19).
- Puteţi începe navigarea către destinaţie rapid, folosind ruta recomandată, sau puteţi selecta o rută alternativă (*Iniţierea unei rute*, pagina 14).
- Dacă sunt drumuri pe care doriți să le evitaţi sau să le urmaţi în mod special, puteţi personaliza ruta (*Modelarea rutei dvs.*, pagina 18).
- Puteţi adăuga mai multe destinaţii la o rută (*Adăugarea unei locaţii pe ruta dvs.*, pagina 18).

Inițierea unei rute

1 Selectaţi **Încotro?**, apoi căutaţi o locaţie (*Găsirea și salvarea locaţiilor*, pagina 6).
2 Selectaţi o locaţie.
3 Selectaţi o opţiune:
   - Pentru a începe navigarea cu ruta recomandată, selectaţi **Start!**.
   - Pentru a alege o rută alternativă, selectaţi Y, apoi selectaţi o rută.
     Rutele alternative apar în dreapta hărţii.
   - Pentru a edita traseul rutei, selectaţi Y > **Editare rută** și adăugaţi puncte de modelare rutei (*Modelarea rutei dvs.*, pagina 18).

Dispozitivul calculează o rută până la locaţie și vă ghidează, utilizând instrucţiuni vocale și informaţii de pe hartă (*Ruta dvs. pe hartă*, pagina 16). Va fi afișată o previzualizare a drumurilor principale de pe ruta dvs. la marginea hărţii, pentru câteva secunde.

Dacă trebuie să opriţi în locaţii suplimentare, puteţi adăuga locaţiile pe rută (*Adăugarea unei locaţii pe ruta dvs.*, pagina 18).

Inițierea unei rute cu ajutorul hărții

Puteţi iniţia ruta, selectând o locaţie de pe hartă.

1 Selectaţi **Vizualizare hartă**.
2 Trageţi și măriţi harta pentru a afișa zona de căutare.
3 Dacă e necesar, selectaţi pentru a filtra punctele de interes afișate după categorie.
   Pe hartă apar marcajele locurilor (sau un punct albastru).
4 Selectaţi o opţiune:
   - Selectaţi un marcaj de loc.
   - Selectaţi un punct, cum ar fi o stradă, intersecţie sau adresă.
5 Selectaţi **Start!**.

Deplasarea la locul de reşedinţă

Prima dată când porniţi o rută spre reședinţă, dispozitivul va cere introducerea locaţiei de reședinţă.

1 Selectaţi **Încotro?** > **Acasă**.
2 Dacă este necesar, introduceţi locaţia dvs. de reședinţă.

Editarea locației dvs. de reşedință

1 Selectaţi **Încotro?** > > **Setare locație reședință**.
2 Introduceţi locaţia dvs. de reședinţă.

Ruta dvs. pe hartă

În timp ce călătoriţi, dispozitivul vă ghidează spre destinaţie, utilizând instrucţiuni vocale și informaţii de pe hartă. Instrucţiunile pentru următorul viraj, următoarea ieșire sau pentru orice alte acţiuni apar în partea de sus a hărţii.

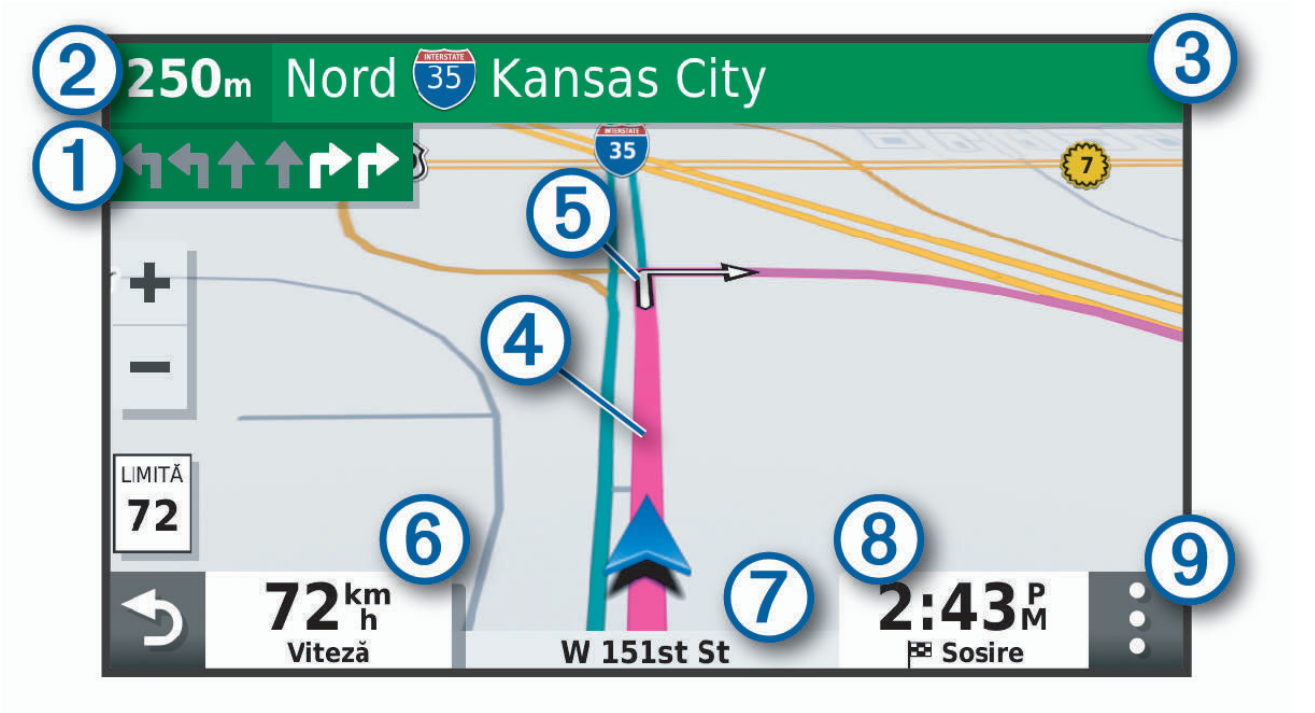

1	Următoarea acţiune de pe rută. Indică următorul viraj, ieșire sau altă acţiune și banda pe care ar trebui să vă deplasaţi, dacă această funcţie este disponibilă.
2	Distanţa până la următoarea acţiune.
3	Numele străzii sau al ieșirii asociate cu următoarea acţiune.
4	Ruta evidenţiată pe hartă.
5	Următoarea acţiune de pe rută. Săgeţile de pe hartă indică locaţia acţiunilor următoare.
6	Viteza vehiculului.
7	Numele drumului pe care vă deplasaţi.
8	Oră de sosire estimativă. **SUGESTIE:** puteţi atinge acest câmp pentru a modifica informaţiile afișate (*Modificarea câmpului de date pe hartă*, pagina 25).
9	Instrumente hartă. Furnizează instrumente pentru a vă arăta mai multe informaţii despre ruta dvs. și împrejurimi.

Vizualizarea virajelor şi a instrucțiunilor de orientare

În timp ce navigaţi pe o rută, puteţi vizualiza virajele care urmează, schimbările de benzi sau alte indicaţii pentru ruta dvs.

1 Selectaţi o opţiune de pe hartă:
   - Pentru a vizualiza viraje ce urmează și indicaţii de orientare pe măsură ce navigaţi, selectaţi ⋮ > **Viraje**.

     Instrumentul de pe hartă afișează următoarele patru viraje sau indicaţii într-un chenar lângă hartă. Lista se actualizează automat pe măsură ce parcurgeţi ruta.
   - Pentru a vizualiza lista întreagă de viraje și indicaţii de orientare pentru întreaga rută, selectaţi bara de text aflată în partea superioară a hărţii.
2 Selectaţi un viraj sau o indicaţie (opţional).

   Se vor afișa informaţii detaliate. Dacă este disponibilă, este afișată o imagine a intersecţiei, pentru intersecţiile de pe drumurile principale.

Vizualizarea întregii rute pe hartă

1 În timp ce navigaţi pe o rută, selectaţi orice loc de pe hartă.
2 Selectaţi .

Sosirea la destinație

Când vă apropiaţi de destinaţie, dispozitivul furnizează informaţii pentru a vă ajuta să vă încheiaţi ruta.

- indică locaţia destinaţiei dvs. pe hartă și un mesaj vocal vă anunţă că vă apropiaţi de destinaţie.
- Atunci când vă apropiaţi de unele destinaţii, dispozitivul vă solicită în mod automat să căutaţi o parcare. Puteţi selecta Da pentru a căuta zone de parcare din apropiere (*Parcarea în apropierea destinaţiei dvs.*, pagina 17).
- Atunci când vă opriţi la destinaţie, dispozitivul finalizează automat ruta. Dacă dispozitivul nu detectează automat sosirea dvs., puteţi selecta Stop pentru a finaliza ruta.

Parcarea în apropierea destinaţiei dvs.

Dispozitivul dvs. vă poate ajuta să găsiţi un loc de parcare în apropierea destinaţiei dvs. Atunci când vă apropiaţi de unele destinaţii, dispozitivul vă solicită în mod automat să căutaţi o parcare.

1 Selectaţi o opţiune:
   - Atunci când dispozitivul vă solicită acest lucru, selectaţi **Da** pentru a căuta o parcare aflată în apropiere.
   - Dacă dispozitivul nu vă solicită acest lucru, selectaţi **Încotro?** > **Categorii** > **Parcare** și alegeţi > **Destinația mea**.
2 Selectaţi o locaţie de parcare și apoi **Start!** > **Adăugare ca oprire următoare**.

Dispozitivul vă ghidează către zona de parcare.

Schimbarea rutei active

Adăugarea unei locații pe ruta dvs.

Înainte de a putea adăuga o locaţie pe ruta dvs., trebuie să navigaţi pe o rută (*Iniţierea unei rute*, pagina 14).

Puteţi adăuga locaţii la mijlocul sau la sfârșitul rutei dvs. De exemplu, puteţi adăuga o benzinărie ca următoarea destinaţie pe ruta dvs.

SUGESTIE: pentru a crea rute complexe, cu locaţii multiple sau opriri programate, puteţi utiliza planificatorul de călătorii pentru a planifica, programa și salva ruta (*Planificarea unei călătorii*, pagina 29).

1 Selectaţi din hartă > **Încotro?**.
2 Căutaţi o locaţie (*Găsirea și salvarea locaţiilor*, pagina 6).
3 Selectaţi o locaţie.
4 Selectaţi **Start!**.
5 Selectaţi o opţiune:
   - Pentru a adăuga locaţia ca următoarea destinaţie pe ruta dvs., selectaţi **Adăugare ca oprire următoare**.
   - Pentru a adăuga locaţia la finalul rutei dvs., selectaţi **Adăugare ca ultimă oprire**.
   - Pentru a adăuga locaţia și a ajusta ordinea destinaţiilor de pe ruta dvs., selectaţi **Adăugare la ruta activă**.

Dispozitivul recalculează ruta pentru a include locaţia adăugată și vă ghidează către destinaţii în ordinea acestora.

Modelarea rutei dvs.

Înainte de a vă putea modela ruta, trebuie să iniţiaţi o rută (*Iniţierea unei rute*, pagina 14).

Vă puteţi modela ruta manual pentru a-i modifica cursul. Acest lucru vă permite să direcţionaţi ruta pentru a utiliza un anumit drum sau pentru a trece printr-o anumită zonă, fără a adăuga o destinaţie la rută.

1 Atingeţi un punct oarecare pe hartă.
2 Selectaţi .
   Dispozitivul intră în modul de modelare a rutei.
3 Selectaţi o locaţie de pe hartă.
   SUGESTIE: puteţi selecta pentru a mări harta și pentru a alege o locaţie mai precisă.
   Dispozitivul recalculează ruta pe care trebuie să o urmaţi pentru a trece prin locaţia selectată.
4 Dacă este necesar, selectaţi o opţiune:
   - Pentru a adăuga mai multe puncte de modelare pe rută, selectaţi locaţii suplimentare pe hartă.
   - Pentru a elimina un punct de modelare, selectaţi .
5 După ce aţi terminat modelarea rutei, selectaţi **Start!**.

Alegerea unei ocoliri

Puteţi alege o ocolire pe o anumită distanţă de-a lungul rutei dvs. sau puteţi ocoli anumite drumuri. Această funcţie este utilă atunci când ajungeţi la porţiuni de drum în lucru, drumuri închise sau care se află într-o stare deficitară.

1 De pe hartă, selectaţi > **Editare rută**.
   SUGESTIE: dacă instrumentul Editare rută nu se află în meniul cu instrumente de pe hartă, îl puteţi adăuga.
2 Selectaţi o opţiune:
   - Pentru a ocoli ruta dvs. pe o anumită distanţă, selectaţi **Ocolire în funcție de distanță**.
   - Pentru a ocoli o anumită șosea de pe ruta dvs., selectaţi **Ocolire în funcție de drum**.
   - Pentru a găsi o nouă rută, selectaţi **Ocolire**.

Schimbarea modului de calculare a rutelor

1 Selectaţi **Setări** > **Navigare** > **Mod de calcul**.
2 Selectaţi o opţiune:
   - Selectaţi **Timp mai scurt** pentru a calcula rute care sunt mai rapide, dar care pot fi mai lungi ca distanţă.
   - Selectaţi **Off-road** pentru a calcula rute directe din punct în punct (fără drumuri).
   - Selectaţi **Distanţă mai mică** pentru a calcula rute cu distanţă mai mică, dar pentru care durata de călătorie poate fi mai lungă.

Oprirea rutei

De pe hartă, selectaţi ⋮ > **Stop**.

Utilizarea rutelor sugerate

Înainte de a putea utiliza această caracteristică, trebuie să salvaţi cel puţin o locaţie și să activaţi caracteristica Istoric de călătorie (*Setările dispozitivului și de confidenţialitate*, pagina 34).

Utilizând caracteristica myTrends™, dispozitivul determină destinaţia în funcţie de istoricul călătoriei, ziua săptămânii și momentul zilei. După ce conduceţi de mai multe ori către o locaţie salvată, este posibil ca aceasta să apară în bara de navigare de pe hartă, împreună cu durata estimată a călătoriei și informaţii despre trafic.

Selectaţi bara de navigare pentru a vizualiza o rută sugerată către locaţia dorită.

Evitarea întârzierilor, taxelor şi a anumitor zone

Evitarea întârzierilor în trafic pe ruta dvs.

Înainte de a putea evita întârzierile din trafic, trebuie să primiţi informaţii de trafic (*Recepţionarea datelor din trafic cu ajutorul smartphone-ului dvs.*, pagina 27).

În mod implicit, dispozitivul vă optimizează automat ruta pentru a evita întârzierile în trafic. Dacă aveţi această opţiune dezactivată în setările pentru trafic (*Setări pentru trafic*, pagina 33), puteţi vizualiza și evita manual întârzierile în trafic.

1 În timp ce vă deplasaţi pe o rută, selectaţi ⋮ > **Trafic**.
2 Selectaţi opţiunea **Rută alt.**, dacă este disponibilă.
3 Selectaţi **Start!**.

Evitarea drumurilor cu taxă

Dispozitivul dvs. poate evita stabilirea rutelor prin zone care necesită taxe, precum drumurile cu taxă, podurile cu taxă sau zone aglomerate. Totuși, dispozitivul poate include o zonă cu taxă pe ruta dvs. dacă nu sunt disponibile alte rute acceptabile.

1 Selectaţi **Setări** > **Navigare**.
2 Selectaţi o opţiune:

   NOTĂ: meniul se modifică în funcţie de zona dvs. și de datele hărţii de pe dispozitivul dvs.
   - Selectaţi **Drumuri cu taxă**.
   - Selectaţi **Taxe** > **Drumuri cu taxă**.
3 Selectaţi o opţiune:
   - Pentru a fi întrebat de fiecare dată înainte de stabilirea rutei printr-o zonă cu taxă, selectaţi **Întreabă-mă întotdeauna**.
   - Pentru a evita întotdeauna taxele, selectaţi **Evitare**.
   - Pentru a permite întotdeauna taxele, selectaţi **Permitere**.
4 Selectaţi **Salvare**.

Evitarea vinietelor

Dacă datele pentru hărţi de pe dispozitiv conţin informaţii detaliate despre viniete, puteţi evita sau permite drumurile care necesită viniete pentru fiecare ţară.

NOTĂ: această funcţie nu este disponibilă în toate zonele.

1 Selectaţi **Setări** > **Navigare** > **Taxe** > **Viniete**.
2 Selectaţi o ţară.
3 Selectaţi o opţiune:
   - Pentru a fi întrebat de fiecare dată înainte de stabilirea rutei printr-o zonă care necesită viniete, selectaţi **Întreabă-mă întotdeauna**.
   - Pentru a evita întotdeauna drumurile care necesită viniete, selectaţi **Evitare**.
   - Pentru a permite întotdeauna drumurile care necesită viniete, selectaţi **Permitere**.
4 Selectaţi **Salvare**.

Evitarea unor caracteristici ale drumurilor

1 Selectaţi **Setări** > **Navigare** > **Evitări**.
2 Selectaţi caracteristicile de drum pe care doriţi să le evitaţi în rutele dvs. și apoi selectaţi **OK**.

Evitarea zonelor cu emisii reduse

Dispozitivul dvs. poate evita zone cu emisii reduse sau cu restricţii de emisii care se pot aplica pentru vehiculul dvs.

1 Selectaţi **Setări** > **Navigare** > **Zone cu emisii reduse**.
2 Selectaţi o opţiune:
   - Pentru a fi întrebat de fiecare dată înainte de stabilirea rutei printr-o zonă cu emisii reduse, selectaţi **Întreabă-mă întotdeauna**.
   - Pentru a evita întotdeauna zonele cu emisii reduse, selectaţi **Evitare**.
   - Pentru a permite întotdeauna zonele cu emisii reduse, selectaţi **Permitere**.
3 Selectaţi **Salvare**.

Evitări personalizate

Evitările personalizate vă permit să selectaţi anumite zone sau secţiuni de drum pe care să le evitaţi. La calcularea unei rute, dispozitivul evită aceste zone și drumuri cu excepţia cazului în care nu este disponibilă nicio altă rută rezonabilă.

Evitarea unui drum

1 Selectaţi **Setări** > **Navigare** > **Evitări personalizate**.
2 Dacă este necesar, selectaţi **Adăugare evitare**.
3 Selectaţi **Adăugare drum de evitat**.
4 Selectaţi punctul de început al secţiunii de drum pe care doriţi să o evitaţi și selectaţi **Următor**.
5 Selectaţi punctul final al secţiunii și selectaţi **Următor**.
6 Selectaţi **Finalizare**.

Evitarea unei zone

1 Selectaţi **Setări** > **Navigare** > **Evitări personalizate**.
2 Dacă este necesar, selectaţi **Adăugare evitare**.
3 Selectaţi **Adăugare zonă de evitat**.
4 Selectaţi colţul din stânga sus al zonei de evitat și selectaţi **Următor**.
5 Selectaţi colţul din dreapta jos al zonei de evitat și selectaţi **Următor**.
   Zona selectată va fi umbrită pe hartă.
6 Selectaţi **Finalizare**.

Dezactivarea unei evitări personalizate

Puteţi să dezactivaţi o evitare personalizată fără a o șterge.

1 Selectaţi **Setări** > **Navigare** > **Evitări personalizate**.
2 Selectaţi o evitare.
3 Selectaţi ☰ > **Dezactivare**.

Ştergerea evitărilor personalizate

1 Selectaţi **Setări** > **Navigare** > **Evitări personalizate**.
2 Selectaţi o opţiune:
   - Pentru a șterge toate evitările personalizate, selectaţi 🗑.
   - Pentru a șterge o evitare personalizată, selectaţi evitarea și apoi ☰ > **Ștergere**.

Navigarea off-road

Dacă nu navigaţi urmând drumurile principale, puteţi utiliza modul Off-road.

1 Selectaţi **Setări** > **Navigare**.
2 Selectaţi **Mod de calcul** > **Off-road** > **Salvare**.
   Ruta următoare va fi calculată ca linie dreaptă spre locul vizat.

Utilizarea hărții

Puteţi utiliza harta pentru a naviga pe o rută (*Ruta dvs. pe hartă*, pagina 16) sau pentru a vizualiza zone din împrejurimea dvs. atunci când nicio rută nu este activă.

1 Selectaţi **Vizualizare hartă**.
2 Atingeţi un punct oarecare pe hartă.
3 Selectaţi o opţiune:
   - Trageţi harta pentru a glisa la stânga, la dreapta, în sus sau în jos.
   - Pentru mărire sau micșorare, selectaţi ➕ sau ➖.
   - Pentru a schimba vizualizarea din modul Nord-Sus în cel 3-D și invers, selectaţi ▲.
   - Pentru a filtra punctele de interes afișate după categorie, selectaţi 🔍.
   - Pentru a iniţia o rută, selectaţi o locaţie de pe hartă și alegeţi **Start!** (*Iniţierea unei rute cu ajutorul hărţii*, pagina 15).

Instrumente hartă

Instrumentele hărţii oferă acces rapid la informaţii și funcţii ale dispozitivului în timp ce vizualizaţi harta. Când activaţi un instrument de hartă, acesta apare într-un panou de la marginea hărţii.

Stop: oprește navigarea pe ruta activă.

Editare rută: vă permite să alegeţi o rută ocolitoare sau să omiteţi locaţii aflate pe ruta dvs. (*Schimbarea rutei active*, pagina 18).

Dezactivare sunet: anulează volumul unităţii principale.

Orașe în faţă: afișează orașele și serviciile următoare de-a lungul rutei active sau de-a lungul unei autostrăzi (*Orașe în faţă*, pagina 23).

Înainte pe rută: afișează locaţiile aflate în faţă pe ruta dvs. sau pe drumul pe care călătoriţi (*Înainte*, pagina 22).

Trafic: afișează condiţiile de trafic de pe ruta dvs. sau din zona dvs. (*Vizualizarea traficului din faţă*, pagina 25). Această funcţie nu este disponibilă în toate zonele sau pentru toate modelele de dispozitive.

Datele călătoriei: afișează informaţii despre călătorie ce pot fi personalizate, de ex.,. viteza sau kilometrajul (*Vizualizarea pe hartă a datelor călătoriei*, pagina 23).

Viraje: afișează o listă a virajelor care urmează pe ruta dvs. (*Vizualizarea virajelor și a instrucţiunilor de orientare*, pagina 17).

Vreme: afișează informaţii despre vreme pentru zona dvs.

photoLive: afișează camerele de supraveghere în timp real din abonamentul dvs. photoLive.

Raportare cameră: vă permite să raportaţi camerele video la semafoare sau radarele fixe. Acest instrument este disponibil dacă aveţi date despre camere video la semafoare sau radare fixe stocate pe dispozitiv și o conexiune activă la aplicaţiaGarmin Drive (*Servicii în timp real, date despre trafic și funcţiile smartphone-ului*, pagina 26).

Vizualizarea unui instrument de hartă

1. De pe hartă, selectaţi ⋮.
2. Selectaţi un instrument de hartă.

   Instrumentul de hartă apare într-un panou de la marginea hărţii.
3. După ce aţi terminat utilizarea instrumentului de hartă, selectaţi ✕.

Înainte

Instrumentul Înainte pe rută oferă informaţii despre locaţii aflate în faţă pe ruta dvs. sau pe drumul pe care vă deplasaţi. Puteţi vizualiza puncte de interes care urmează, în funcţie de categorie, cum ar fi restaurante, benzinării sau zone de odihnă.

Puteţi personaliza trei categorii ce vor fi afișate în instrumentul Înainte pe rută.

Vizualizarea locaţiilor ce urmează

1. Din hartă, selectaţi opţiunea ⋮ > **Înainte pe rută**.

   În timp ce călătoriţi, instrumentul hartă afișează locaţia următoare de pe autostradă sau de pe ruta dvs., din fiecare din cele trei categorii. Când nu călătoriţi, instrumentul hartă afișează numele celor trei categorii.
2. Selectaţi o opţiune:
   - Dacă instrumentul hartă afișează categoriile, selectaţi o categorie pentru a vizualiza lista locaţiilor din apropiere, din categoria respectivă.
   - Dacă instrumentul hartă afișează locaţiile care urmează, selectaţi o locaţie pentru a vizualiza detaliile acesteia sau pentru a iniţia o rută către locaţia respectivă.

Personalizarea categoriilor meniului Înainte pe rută

Puteţi personaliza categoriile de locaţie ce vor fi afișate în instrumentul Înainte pe rută.

1 Din hartă, selectaţi opţiunea ⋮ > **Înainte pe rută**.
2 Selectaţi o categorie.
3 Selectaţi 🔧.
4 Selectaţi o opţiune:
   - Pentru mutarea unei categorii mai sus sau mai jos în listă, selectaţi și glisaţi săgeata de lângă numele categoriei.
   - Selectaţi o categorie pentru a o schimba.
   - Pentru a crea o categorie personalizată, selectaţi o categorie, selectaţi **Căutare personalizată**, apoi introduceţi numele unei companii sau al unei categorii.
5 Selectaţi **Salvare**.

Oraşe în față

În timp ce călătoriţi pe o autostradă sau navigaţi pe o rută care include o autostradă, instrumentul Orașe în faţă furnizează informaţii despre orașele din faţă situate de-a lungul autostrăzii. Pentru fiecare oraș, instrumentul hartă afișează distanţa până la ieșirea de pe autostradă și serviciile disponibile, în mod similar informaţiilor privind semnalizarea rutieră de pe autostrăzi.

Vizualizarea oraşelor care urmează şi a serviciilor de la ieşiri

1 De pe hartă, selectaţi ⋮.

   În timp ce călătoriţi pe o autostradă sau pe o rută activă, instrumentul hartă afișează informaţii privind orașele și ieșirile care urmează.
2 Selectaţi un oraș.

   Dispozitivul afișează o listă cu punctele de interes amplasate la ieșirea spre oraș selectată, de exemplu benzinării, locuri de cazare și restaurante.
3 Selectaţi o locaţie, apoi selectaţi **Start!** pentru a începe navigarea.

Informații cursă

Vizualizarea pe hartă a datelor călătoriei

Înainte de a vizualiza pe hartă datele călătoriei, trebuie să adăugați acest instrument în meniul de instrumente al hărții .

Din hartă, selectaţi ⋮ > **Datele călătoriei**.

Vizualizarea informațiilor despre călătorie personalizate pe hartă

Puteţi utiliza instrumentul hartă cu datele călătoriei pentru a afișa pe hartă informații personalizate despre călătorie.

1 Din hartă, selectaţi ⋮ > **Datele călătoriei**.
2 Selectaţi o opţiune:

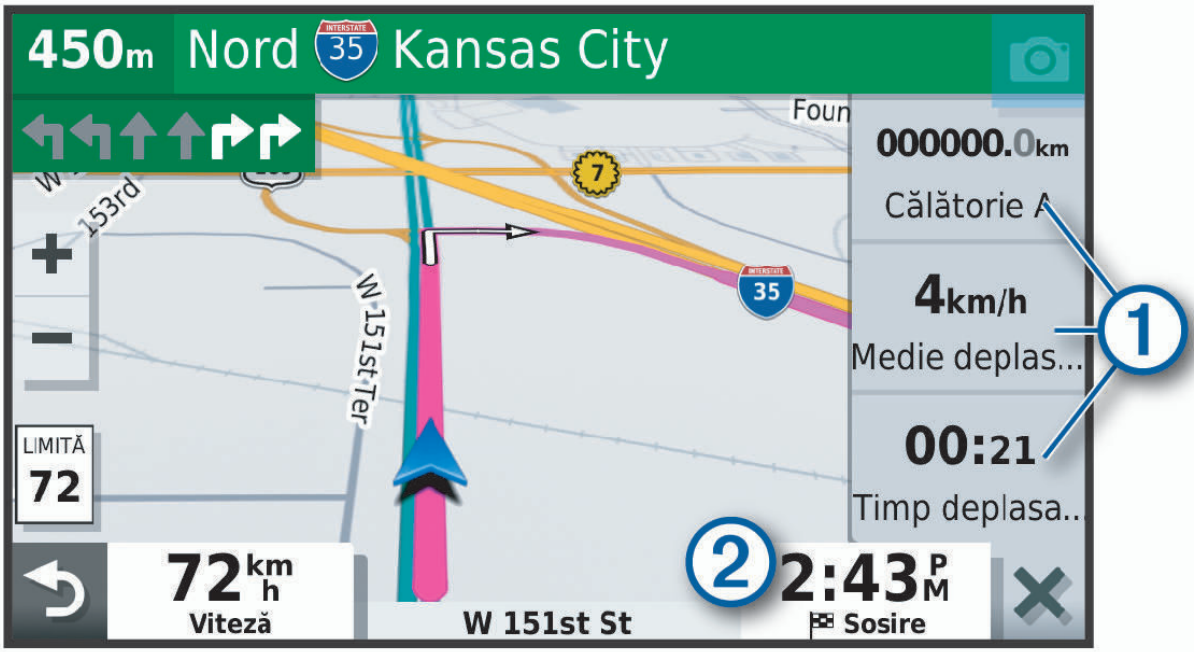

- Selectaţi un câmp de date pe instrumentul cu date de călătorie ① și selectaţi informaţia pe care doriţi să o afișaţi în câmpul respectiv.
- Selectaţi câmpul de date personalizate ale hărţii ② și selectaţi informaţia pe care doriţi să o afișaţi în câmpul respectiv.

Vizualizarea paginii cu informațiile călătoriei

Pagina cu informaţiile călătoriei afișează viteza dvs. și furnizează statistici despre călătorie.

NOTĂ: dacă faceţi opriri frecvente, lăsaţi dispozitivul pornit, pentru a putea realiza o măsurătoare exactă a timpului scurs în timpul călătoriei.

Din hartă, selectaţi **Viteză**.

Vizualizarea jurnalului de călătorie

Dispozitivul dvs. păstrează un jurnal de călătorie, care reprezintă o înregistrare a traseului pe care l-aţi parcurs.

1 Selectaţi **Setări** > **Hartă și vehicul** > **Straturi hartă**.
2 Bifaţi caseta de selectare **Jurnal de călătorie**.

Resetarea informațiilor călătoriei

1 Pe hartă, selectaţi **Viteză**.
2 Selectaţi ☰ > **Resetare câmpuri**.
3 Selectaţi o opţiune:
   - Când nu navigaţi pe o rută, selectaţi **Selectare toate** pentru a reseta toate câmpurile de date, cu excepţia vitezometrului, din prima pagină.
   - Selectaţi **Resetare date călătorie** pentru a reseta informaţiile de pe computerul de călătorie.
   - Selectaţi **Resetare viteză maximă** pentru a reseta viteza maximă.
   - Selectaţi **Resetare călătorie B** pentru a reseta contorul de parcurs.

Vizualizarea traficului din față

Înainte de a folosi această funcţie, dispozitivul trebuie să primească date din trafic (*Trafic*, pagina 27).

Puteţi vizualiza incidentele de trafic care au avut loc în faţă pe ruta dvs. sau pe șoseaua pe care vă deplasaţi.

1 În timp ce vă deplasaţi pe o rută, selectaţi ⋮ > **Trafic**.
   Cel mai apropiat incident de trafic din faţă este afișat pe un panou din partea dreaptă a hărţii.
2 Selectaţi incidentul de trafic pentru a vizualiza detalii suplimentare.

Vizualizarea datelor din trafic pe hartă

Harta traficului afișează fluxul traficului cu cod de culori și întârzierile de pe drumurile din apropiere.

1 Din meniul principal, selectaţi **Aplicații** > **Trafic**.
2 Dacă este necesar, selectaţi ☰ > **Legendă** pentru a vizualiza legenda hărţii de trafic.

Căutarea incidentelor din trafic

1 Din meniul principal, selectaţi **Aplicații** > **Trafic**.
2 Selectaţi ☰ > **Incidente**.
3 Selectaţi un element din listă.
4 Dacă există mai multe incidente, utilizaţi săgeţile pentru a vizualiza și alte incidente.

Personalizarea hărții

Personalizarea straturilor hărții

Datele ce apar pe hartă, precum pictogramele de puncte de interes și condiții de drum, pot fi configurate.

1 Selectaţi **Setări** > **Hartă și vehicul** > **Straturi hartă**.
2 Selectaţi caseta de selectare din dreptul fiecărui strat pe care doriţi să îl afișaţi pe hartă.

Modificarea câmpului de date pe hartă

1 Selectaţi un câmp de date de pe hartă.
   NOTĂ: nu puteţi personaliza câmpul Viteză.
2 Selectaţi un tip de date de afișat.

Schimbarea perspectivei hărții

1 Selectaţi **Setări** > **Hartă și vehicul** > **Conducere - Vizualizare hartă**.
2 Selectaţi o opţiune:
   - Selectaţi **Direcţie în sus** pentru a afișa harta în două dimensiuni (2-D), cu direcţia dvs. de deplasare în partea de sus.
   - Selectaţi **Nord-Sus** pentru a afișa harta în 2-D, cu nordul în partea de sus.
   - Selectaţi **3-D** pentru a afișa harta în trei dimensiuni.

Servicii în timp real, date despre trafic şi funcțiile smartphone-ului

⚠ AVERTISMENT

Nu citiţi și nu interacţionaţi cu notificările în timpul condusului, deoarece acestea vă pot distrage atenţia și pot conduce la un accident cauzând rănirea gravă sau moartea.

Aplicaţia Garmin Drive îi permite dispozitivului să primească notificări inteligente și informaţii în timp rea, cum ar fi cele despre trafic și vreme.

Date în timp real despre trafic: trimite pe telefonul dvs. date în timp real despre trafic, cum ar fi incidente și întârzieri în trafic, zone în construcţie și drumuri închise (*Trafic*, pagina 27).

Informaţii meteo: trimite prognoza meteo, condiţiile de drum și radarul meteo în timp real către dispozitivul dvs. (*Vizualizarea prognozei meteo*, pagina 28).

Trimiterea locaţiilor către dispozitiv: vă permite să trimiteţi locaţii de pe smartphone-ul dvs. către dispozitivul de navigare.

Asocierea cu smartphone-ul dvs.

Vă puteţi asocia dispozitivul Garmin Drive cu smartphone-ul dvs. și aplicaţia Garmin Drive pentru a activa funcţiile suplimentare și pentru a accesa informaţiile în timp real (*Servicii în timp real, date despre trafic și funcţiile smartphone-ului*, pagina 26) .

1. Din magazinul de aplicaţii de pe smartphone, instalaţi aplicaţia Garmin Drive.
2. Porniţi dispozitivul Garmin Drive și amplasaţi dispozitivul și smartphone-ul dvs. în 3 m (10 ft.) unul faţă de celălalt.
3. De pe telefon, deschideţi aplicaţia Garmin Drive.
4. Urmaţi instrucţiunile de pe ecran pentru a vă conecta la un cont Garmin și pentru a finaliza procesul de asociere și configurare.

Va apărea panoul de comandă principal al aplicaţiei. După ce dispozitivele sunt asociate, acestea se conectează automat atunci când sunt pornite și în raza de acoperire.

Deplasarea la o adresă sau locație utilizând aplicația Garmin Drive

Puteţi utiliza aplicaţia Garmin Drive pentru a căuta o adresă, o afacere sau un punct de interes și trimiteţi-l pe dispozitivul dvs. Garmin Drive pentru navigaţie.

1. Din aplicaţia Garmin Drive, selectaţi **Încotro?**.
2. Selectaţi o opţiune:
   - Pentru a căuta o adresă în apropierea dvs., introduceţi numărul casei și numele străzii.
   - Pentru a căuta o adresă dintr-un alt oraș, introduceţi numărul casei, numele străzii, orașul și judeţul.
   - Pentru a căuta numele unei unităţi comerciale, introduceţi parţial sau integral numele acesteia.
   - Pentru a căuta un oraș, introduceţi orașul și judeţul.

   Pe măsură ce tastaţi, vă apar sugestii sub câmpul de căutare.
3. Selectaţi un rezultat de căutare sugerat.

   Aplicaţia afișează locaţia pe hartă.
4. Selectaţi **Start!** pentru a începe o rută.

Dispozitivul Garmin Drive pornește navigaţia către o locaţie selectată și locaţia este adăugată la căutările dvs. recente din meniul Încotro?.

Trafic

ATENŢIONARE

Garmin nu este responsabilă pentru acurateţea sau oportunitatea informaţiilor de trafic.

Dispozitivul dvs. poate furniza informaţii despre traficul de pe drumul pe care vă aflaţi sau de pe ruta dvs. Puteţi seta dispozitivul astfel încât să evite traficul în momentul calculării rutelor și să caute o rută nouă până la destinaţie în cazul apariţiei unei întârzieri semnificative în trafic, pe ruta dvs. activă (*Setări pentru trafic*, pagina 33). Harta traficului vă permite să parcurgeţi harta cu întârzieri în trafic din zona dvs.

Pentru a furniza informaţii din trafic, dispozitivul trebuie să primească date despre trafic.

- Toate modelele de produse pot primi date despre trafic fără abonament utilizând aplicaţia Garmin Drive (*Recepţionarea datelor din trafic cu ajutorul smartphone-ului dvs.*, pagina 27).

Datele de trafic nu sunt disponibile pentru toate zonele. Pentru informaţii referitoare la zonele de acoperire a traficului, accesaţi garmin.com/traffic.

Recepţionarea datelor din trafic cu ajutorul smartphone-ului dvs.

Dispozitivul dvs. poate primi date din trafic fără abonament în timp ce vă conectaţi la smartphone în timp ce rulaţi aplicaţia Garmin Drive.

1. Conectaţi-vă dispozitivul la aplicaţia Garmin Drive (*Servicii în timp real, date despre trafic și funcţiile smartphone-ului*, pagina 26).
2. Pe dispozitivul dvs. Garmin Drive, selectaţi **Setări** > **Trafic** și asiguraţi-vă că este bifată caseta de selectare **Trafic**.

Activarea traficului

Puteţi activa sau dezactiva datele din trafic.

1. Selectaţi **Setări** > **Trafic**.
2. Bifaţi caseta de selectare **Trafic**.

Vizualizarea datelor din trafic pe hartă

Harta traficului afișează fluxul traficului cu cod de culori și întârzierile de pe drumurile din apropiere.

1. Din meniul principal, selectaţi **Aplicații** > **Trafic**.
2. Dacă este necesar, selectaţi ☰ > **Legendă** pentru a vizualiza legenda hărţii de trafic.

Căutarea incidentelor din trafic

1. Din meniul principal, selectaţi **Aplicații** > **Trafic**.
2. Selectaţi ☰ > **Incidente**.
3. Selectaţi un element din listă.
4. Dacă există mai multe incidente, utilizaţi săgeţile pentru a vizualiza și alte incidente.

Utilizarea aplicațiilor

Vizualizarea manualului de utilizare pe dispozitivul dvs.

Pe ecranul dispozitivului puteţi vizualiza manualul de utilizare complet în numeroase limbi.

1. Selectaţi **Aplicații** > **Manual de utilizare**.

   Manualul de utilizare apare în aceeași limbă cu textul software-ului (*Setările pentru limbă și tastatură*, pagina 33).
2. Selectaţi 🔍 pentru a căuta în manualul de utilizare (opţional).

Vizualizarea prognozei meteo

ATENŢIONARE

Garmin nu este responsabilă pentru acurateţea sau oportunitatea informaţiilor meteo.

Înainte de a folosi această funcţie, dispozitivul trebuie să primească datele meteo. Puteţi conecta dispozitivul la aplicaţia Garmin Drive pentru a primi date meteo (*Servicii în timp real, date despre trafic și funcţiile smartphone-ului*, pagina 26).

1 Selectaţi **Aplicaţii** > **Vreme**.
   Dispozitivul arată condiţiile meteo actuale și o prognoză a următoarelor câteva zile.
2 Selectaţi o zi.
   Apare prognoza detaliată pentru acea zi.

Vizualizarea vremii din apropierea altui oraş

1 Selectaţi **Aplicaţii** > **Vreme** > **Locaţie curentă**.
2 Selectaţi o opţiune:
   - Pentru a vizualiza prognoza meteo pentru un oraș favorit, selectaţi un oraș din listă.
   - Pentru a adăuga un oraș preferat, selectaţi **Adăugare oraș** și introduceţi un nume de oraș.

Vizualizarea radarului meteo

Înainte de a putea utiliza această funcţie, dispozitivul trebuie să fie conectat la un telefon smartphone compatibil care să ruleze aplicaţia Garmin Drive (*Servicii în timp real, date despre trafic și funcţiile smartphone-ului*, pagina 26).

1 Selectaţi **Aplicaţii** > **Radar meteo**.
2 Selectaţi ▶ pentru a anima harta radarului.

Vizualizarea alertelor meteo

Înainte de a putea utiliza această funcţie, dispozitivul trebuie să fie conectat la un telefon smartphone compatibil care să ruleze aplicaţia Garmin Drive (*Servicii în timp real, date despre trafic și funcţiile smartphone-ului*, pagina 26).

NOTĂ: această funcţie nu este disponibilă în toate zonele.

În timp ce vă deplasaţi cu ajutorul dispozitivului dvs., pe hartă pot să apară alerte meteo. Puteţi, de asemenea, vizualiza o hartă cu alerte meteo în apropierea locaţiei dvs. curente sau a unui oraș selectat.

1 Selectaţi **Aplicaţii** > **Vreme**.
2 Dacă este necesar, selectaţi un oraș.
3 Selectaţi ☰ > **Alerte meteo**.

Verificarea condiţiilor de drum

Înainte de a putea utiliza această funcţie, dispozitivul trebuie să fie conectat la un telefon smartphone compatibil care să ruleze aplicaţia Garmin Drive (*Servicii în timp real, date despre trafic și funcţiile smartphone-ului*, pagina 26).

Puteţi vizualiza condiţiile de drum în funcţie de drumurile din zona dvs., pe ruta dvs. sau în alt oraș.

1 Selectaţi **Aplicaţii** > **Vreme**.
2 Dacă este necesar, selectaţi un oraș.
3 Selectaţi ☰ > **Condiţii drum**.

Planificator de călătorii

Cu ajutorul planificatorului de călătorii puteţi crea și salva o rută, pe care puteţi naviga ulterior. Acest lucru poate fi util pentru planificarea unei rute de livrare, a unei vacanţe sau a unei călătorii cu mașina. Puteţi edita o călătorie salvată pentru a o personaliza ulterior, puteţi inclusiv reordona locaţii, optimiza ordinea opririlor, adăuga atracţii recomandate și adăuga puncte de modelare.

De asemenea, puteţi utiliza planificatorul de călătorii pentru a vă edita și salva ruta activă.

Planificarea unei călătorii

O călătorie poate include multe locaţii și trebuie să includă cel puţin o locaţie de pornire și o destinaţie. Locaţia iniţială este locaţia de la care planificaţi să vă începeţi călătoria. Dacă începeţi călătoria de la o locaţie diferită, dispozitivul vă oferă opţiunea de a duce ruta mai întâi la locaţia dvs. iniţială. Pentru o călătorie în circuit, locaţia iniţială și destinaţia pot fi aceleași.

1. Selectaţi **Aplicaţii** > **Planificator de călătorii** > **Călătorie nouă**.
2. Alegeţi **Selectare locaţie de pornire**.
3. Alegeţi o locaţie pentru punctul iniţial și alegeţi **Selectare**.
4. Alegeţi **Selectare destinaţie**.
5. Alegeţi o locaţie pentru o destinaţie și alegeţi **Selectare**.
6. Selectaţi **Adăugare locaţie** pentru a adăuga mai multe locaţii (opţional).
7. După ce aţi adăugat toate locaţiile necesare, selectaţi **Următor** > **Salvare**.
8. Introduceţi un nume și selectaţi **Finalizare**.

Editarea şi reordonarea locaţiilor dintr-o călătorie

1. Selectaţi **Aplicaţii** > **Planificator de călătorii** > **Călătorii salvate**.
2. Selectaţi o călătorie salvată.
3. Selectaţi o locaţie.
4. Selectaţi o opţiune:
   - Pentru a muta o locaţie în sus sau în jos, selectaţi ⇅ și trageţi locaţia într-o poziţie nouă din călătorie.
   - Pentru a adăuga o locaţie nouă după locaţia selectată, alegeţi ⊕.
   - Pentru a șterge locaţia, alegeţi 🗑.

Optimizarea ordinii destinaţiilor într-o călătorie

Dispozitivul poate optimiza în mod automat ordinea destinaţiilor din călătoria dvs. pentru a crea o rută mai scurtă și mai eficientă. Punctul iniţial și destinaţia nu se modifică atunci când optimizaţi ordinea.

În timp ce editaţi o călătorie, selectaţi 🔧 > **Optimizare ordine**.

Descoperirea atracţiilor pe parcursul călătoriei

Dispozitivul poate sugera atracţii interesante sau populare pe care le puteţi adăuga călătoriei dvs.

1. Atunci când editaţi o călătorie, selectaţi ☰ > **Setări călătorie** > **Sugerare Atracţii**.
2. Selectaţi o atracţie pentru a vedea mai multe informaţii.
3. Selectaţi **Selectare** pentru a adăuga atracţia la călătoria dvs.

Modificarea opțiunilor de stabilire a rutei pentru o călătorie

Puteţi personaliza modul în care dispozitivul calculează ruta atunci când porniţi călătoria.

1 Selectaţi **Aplicații** > **Planificator de călătorii** > **Călătorii salvate**.
2 Selectaţi o călătorie salvată.
3 Selectaţi ☰ > **Setări călătorie**.
4 Selectaţi o opţiune:
   - Pentru a adăuga puncte de modelare la călătoria dvs., selectaţi **Modelare rută**, apoi urmaţi instrucţiunile de pe ecran (*Modelarea rutei dvs.*, pagina 18).
   - Pentru a modifica modul de calcul al călătoriei, selectaţi **Preferință rută** (*Schimbarea modului de calculare a rutelor*, pagina 19).

Navigarea utilizând o călătorie salvată

1 Selectaţi **Aplicații** > **Planificator de călătorii** > **Călătorii salvate**.
2 Selectaţi o călătorie salvată.
3 Selectaţi **Start!**.
4 Selectaţi prima locaţie de navigare, apoi selectaţi **Start**.

   Dispozitivul calculează o rută de la locaţia dvs. curentă către locaţia selectată și apoi vă ghidează către destinaţiile rămase, în ordine.

Editarea şi salvarea rutei dvs. active

Dacă o rută este activă, puteţi utiliza planificatorul de călătorii pentru a vă edita și salva ruta ca o călătorie.

1 Selectaţi **Aplicații** > **Planificator de călătorii** > **Ruta mea activă**.
2 Editaţi-vă ruta utilizând oricare dintre funcţiile planificatorului de călătorii.

   Ruta este recalculată de fiecare dată când faceţi o modificare.
3 Selectaţi **Salvare** pentru a salva ruta ca o călătorie, pe care o puteţi naviga din nou ulterior (opţional).

Vizualizarea rutelor şi destinațiilor anterioare

Înainte de a putea utiliza această caracteristică, trebuie să activaţi caracteristica istoricului de călătorie (*Setările dispozitivului și de confidenţialitate*, pagina 34).

Puteţi să vizualizaţi pe hartă rutele anterioare, precum și locaţiile în care v-aţi oprit.

Selectaţi **Aplicații** > **Locuri vizitate**.

Setări Garmin Drive

Setările pentru hartă şi vehicul

Selectaţi **Setări** > **Hartă și vehicul**.

Vehicul: setează pictograma unui vehicul care reprezintă poziţia dvs. pe hartă.

Conducere - Vizualizare hartă: setează perspectiva pe hartă.

Detalii hartă: setează nivelul de detalii al hărţii. Mai multe detalii pot determina încărcarea mai lentă a hărţii.

Temă hartă: schimbă culoarea de prezentare a datelor pe hartă.

Straturi hartă: setează datele care apar pe pagina hărţii (*Personalizarea straturilor hărţii*, pagina 25).

Zoom automat: selectează automat nivelul de zoom pentru cea mai bună utilizare a hărţii. Când este dezactivat, trebuie să măriţi sau să micșoraţi harta manual.

Hărțile mele: stabilește ce hărţi instalate utilizează dispozitivul.

Activarea hărților

Puteţi activa produsele legate de hărţi instalate pe dispozitivul dvs.

SUGESTIE: pentru a achiziţiona hărţi suplimentare, accesaţi http://buy.garmin.com.

1 Selectaţi **Setări** > **Hartă și vehicul** > **Hărțile mele**.
2 Selectaţi o hartă.

Setările de navigare

Selectaţi**Setări** > **Navigare**.

Previzualizare rută: afișează o previzualizare a principalelor drumuri de pe ruta dvs. atunci când începeţi navigarea.

Mod de calcul: setează metoda de calcul a rutei.

Evitări: setează caracteristicile drumului care trebuie evitate pe o rută.

Evitări personalizate: vă permite să evitaţi anumite drumuri sau zone.

Drumuri cu taxă: setează preferinţele pentru evitarea drumurilor cu taxă.

Taxe: setează preferinţele pentru evitarea drumurilor cu taxă și a vinietelor.

NOTĂ: această funcţie nu este disponibilă în toate zonele.

Zone cu emisii reduse: setează preferinţele de evitare pentru zonele cu restricţii legate de protecţia mediului sau de emisii care se pot aplica vehiculului dvs.

Mod restricţionat: dezactivează toate funcţiile care necesită o atenţie semnificativă din partea operatorului.

Simulator GPS: oprește recepţionarea de semnale GPS de către dispozitiv și economisește energia bateriei.

Setări mod de calcul

Selectaţi **Setări** > **Navigare** > **Mod de calcul**.

Calcularea rutei se bazează pe datele privind vitezele de deplasare și accelerarea vehiculului pe o anumită rută.

Timp mai scurt: calculează rutele mai rapide, dar care pot fi mai lungi ca distanţă.

Distanţă mai mică: calculează rutele cu distanţă mai mică, dar pentru care durata de călătorie poate fi mai lungă.

Off-road: calculează o linie directă de la locaţia dvs. până la destinaţie.

Simularea locației curente

Dacă vă aflaţi în interior sau nu recepţionaţi semnale de la sateliţi, puteţi utiliza simulatorul GPS pentru a planifica rute de la o locaţie simulată.

1 Selectaţi **Setări** > **Navigare** > **Simulator GPS**.
2 Din meniul principal, selectaţi **Vizualizare hartă**.
3 Atingeţi de două ori harta pentru a selecta o zonă.
   Adresa locului apare în partea inferioară a ecranului.
4 Selectaţi descrierea locului.
5 Selectaţi **Setare locație**.

Setările rețelelor wireless

Setările pentru reţelele wireless vă permit să gestionaţi reţelele Wi-Fi®, dispozitivele Bluetooth® asociate și funcţiile Bluetooth.

Selectaţi **Setări** > **Reţele wireless**.

Bluetooth: activează tehnologia wireless Bluetooth.

Nume dispozitiv asociat: numele dispozitivelor Bluetooth asociate apar în meniu. Puteţi selecta numele unui dispozitiv pentru a schimba setările funcţiei Bluetooth pentru dispozitivul respectiv.

Căutare dispozitive: căutare în apropiere Bluetooth dispozitive.

Nume intuitiv: vă permite să introduceţi un nume intuitiv care identifică dispozitivul dvs. pe alte dispozitive cu tehnologie wireless Bluetooth.

Wi-Fi: activează radioul Wi-Fi.

Reţele salvate: vă permite să editaţi sau să eliminaţi reţele salvate.

Căutare reţele: caută reţele Wi-Fi din apropiere (*Conectarea la o reţea Wi-Fi*, pagina 35).

Setări pentru Asistență şofer

Selectaţi **Setări** > **Asistenţă șofer**.

Alerte pentru șofer: vă permite să activaţi sau să dezactivaţi alertele pentru următoarele zone sau pentru starea drumului (*Funcţii și alerte de informare a șoferului*, pagina 5).

Alertă de viteză: vă alertează atunci când depășiţi limita de viteză.

Alerte de proximitate: vă alertează atunci când vă apropiaţi de radarele fixe și de camerele de la semafoare.

Setările pentru alertele de proximitate

NOTĂ: trebuie să vă asiguraţi că punctele de interes personalizate (POI) sunt încărcate pentru afișarea alertelor pentru punctele de proximitate.

NOTĂ: această funcţie nu este disponibilă în toate zonele.

Selectaţi **Setări** > **Asistenţă șofer** > **Alerte de proximitate**.

Audio: setează stilul de alertă redată atunci când vă apropiaţi de puncte de proximitate.

Alerte: setează tipul de puncte de proximitate pentru care sunt redate alerte.

Setările camerei pentru mers înapoi

Setările camerei de mers înapoi vă permit să gestionaţi camerele de mers înapoi Garmin asociate și setările camerei. Acest meniu apare pe dispozitivul dvs. de navigare numai atunci când dispozitivul este conectat la un cablu receptor pentru camera wireless. Consultaţi manualul utilizatorului pentru camera dvs. de mers înapoi pentru informaţii detaliate despre asocierea camerelor și despre setările camerei. Accesaţi garmin.com/backupcamera pentru a achiziţiona o cameră de mers înapoi Garmin.

Selectaţi **Setări** > **Cameră de mers înapoi** și selectaţi o cameră asociată.

Anulare asociere: elimină camera asociată. Trebuie să asociaţi din nou camera înainte de a putea să o vizualizaţi prin intermediul acestui dispozitiv și cablu.

Redenumire: vă permite să redenumiţi camera asociată.

Linii de ghidare: afișează sau ascunde liniile de ghidare și vă permite să reglaţi poziţia liniilor de ghidare.

Setările afişajului

Selectaţi **Setări** > **Afișare**.

Mod culoare: vă permite să selectaţi modul culoare pentru zi sau noapte. Dacă selectaţi opţiunea Automat, dispozitivul comută automat între culorile pentru zi sau noapte în funcţie de momentul zilei.

Luminozitate: vă permite să reglaţi luminozitatea afișajului.

Stingere ecran: vă permite să setaţi durata perioadei de inactivitate până la intrarea dispozitivului în modul repaus, cu utilizarea energiei bateriei.

Instantaneu: vă permite să obţineţi o imagine a ecranului dispozitivului. Instantaneele sunt salvate în folderul Screenshot din memoria de stocare a dispozitivului.

Setări pentru trafic

Din meniul principal, selectaţi **Setări** > **Trafic**.

Trafic: activează funcţia Trafic.

Furnizor curent: setează furnizorul ce va fi utilizat pentru datele de trafic. Opţiunea Automat selectează automat cele mai bune date de trafic disponibile.

Abonamente: prezintă lista cu abonamentele de trafic curente.

Optimizare rută: permite dispozitivului să utilizeze automat sau la cerere rutele alternative optimizate (*Evitarea întârzierilor în trafic pe ruta dvs.*, pagina 19).

Alerte de trafic: setează gravitatea întârzierilor din trafic pentru care dispozitivul afișează o alertă de trafic.

Setările pentru unităţi şi oră

Pentru a deschide pagina de setări pentru Unităţi și oră, din meniul principal, selectaţi **Setări** > **Unități și oră**.

Oră curentă: setează ora dispozitivului.

Format oră: vă permite să selectaţi ora afișată în format de 12 ore, 24 ore sau UTC.

Unități: stabilește unitatea de măsură utilizată pentru distanţă.

Format poziție: setează formatul și coordonatele utilizate pentru coordonatele geografice.

Setarea orei

1. Din meniul principal, selectaţi ora.
2. Selectaţi o opţiune:
   - Pentru a seta ora în mod automat utilizând informaţiile GPS, selectaţi **Setare automată**.
   - Pentru a seta ora manual, trageţi numerele în sus sau în jos.

Setările pentru limbă şi tastatură

Pentru a deschide setările de Limbă și tastatură, din meniul principal, selectaţi **Setări** > **Limbă și tastatură**.

Limbă voce: setează limba pentru instrucţiunile vocale.

Limbă text: setează limba pentru tot textul afișat pe ecran.

NOTĂ: schimbarea limbii textului nu schimbă limba datelor introduse de utilizator sau a datelor hărţilor, precum numele de străzi.

Limbă tastatură: activează limbile pentru tastatură.

Setările dispozitivului şi de confidenţialitate

Selectaţi **Setări** > **Dispozitiv**.

Despre: afișează numărul versiunii software, numărul ID al unităţii și informaţii despre diverse alte caracteristici ale software-ului.

Normative: afișează marcaje și informaţii de reglementare

Acorduri EULA: afișează acordurile de licenţă cu utilizatorul final.

NOTĂ: aveţi nevoie de aceste informaţii atunci când actualizaţi software-ul sistemului sau atunci când cumpăraţi date suplimentare pentru hărţi.

Se raportează date de pe dispozitiv: partajează date anonime pentru a îmbunătăţi dispozitivul.

Istoric de călătorie: permite dispozitivului să memoreze o înregistrare a locurilor în care mergeţi. Acest lucru vă permite să vizualizaţi jurnalul călătoriei, să utilizaţi funcţia Unde am fost și să utilizaţi rutele sugerate myTrends.

Resetare: vă permite să ștergeţi istoricul de călătorie, resetaţi setările sau ștergeţi toate datele de utilizator.

Resetarea datelor şi setărilor

Dispozitivul oferă mai multe opţiuni pentru ștergerea datelor de utilizator și resetarea tuturor setărilor la valorile implicite din fabrică.

1 Selectaţi **Setări** > **Dispozitiv** > **Resetare**.
2 Selectaţi o opţiune:
   - Pentru a goli istoricul călătoriei, selectaţi **Golire istoric călătorii**.

     Această opţiune șterge toate înregistrările locurilor în care aţi călătorit. Această opţiune nu șterge locaţiile salvate sau hărţile instalate.
   - Pentru a reseta toate setările la valorile implicite din fabrică, selectaţi **Resetare setări implicite**.

     Această opţiune nu determină ștergerea niciuneia din datele utilizatorului.
   - Pentru a șterge toate datele utilizatorului și a reseta toate setările la valorile implicite din fabrică, selectaţi **Ștergere date și resetare setări**.

     Această opţiune determină ștergerea tuturor datelor de utilizator, inclusiv a locaţiilor salvate, a locaţiilor găsite recent și a istoricului de călătorie. Hărţile instalate nu sunt șterse.

Informații dispozitiv

Vizualizarea informațiilor despre reglementare şi conformitate

1 Din meniul de setări, glisaţi până la sfârșitul meniului.
2 Selectaţi **Dispozitiv** > **Normative**.

Specificații

Interval de temperatură optimă de funcţionare	De la -20° la 55°C (de la -4° la 131°F)
Interval de temperatură de încărcare	De la 0° la 45°C (de la 32° la 113°F)
Frecvenţă wireless și putere de transmisie	2,4 GHz @ 14 dBm maximum
SAR EU	0,590 W/kg tors, 0,206 W/kg membru
Intrare alimentare	Alimentare de la vehicul utilizând cablul de alimentare de la vehicul inclus. Alimentare cu c.a. utilizând un accesoriu opţional (numai pentru utilizare acasă și la birou).
Tip baterie	Litiu-ion reîncărcabilă

Încărcarea dispozitivului

NOTĂ: acest produs clasa III trebuie alimentat de o sursă de alimentare LPS.

Puteţi încărca bateria dispozitivului utilizând oricare dintre aceste metode.

- Conectaţi dispozitivul la cablul de alimentare.
- Conectaţi dispozitivul la un accesoriu opţional de adaptare pentru alimentare, cum ar fi un adaptor pentru alimentarea de la o priză de perete.

  Puteţi achiziţiona un adaptor Garmin AC-DC adecvat pentru utilizarea acasă sau la birou de la un dealer Garmin sau de pe www.garmin.com. Dispozitivul se poate încărca lent atunci când este conectat la un adaptor terţ.

Întreţinere dispozitiv

Garmin Centrul de asistenţă

Accesaţi support.garmin.com pentru asistenţă și informaţii, cum ar fi manualele produselor, întrebări frecvente, clipuri video și serviciul de asistenţă clienţi.

Actualizări pentru hărţi şi software

Pentru cea mai bună experienţă de navigare, este recomandat să păstraţi actualizate hărţile și software-ul de pe dispozitiv.

Actualizările de hărţi oferă cele mai recente modificări disponibile cu privire la drumurile și locaţiile de pe hărţile utilizate de dispozitivul dvs. Dacă menţineţi hărţile actualizate, vă ajutaţi dispozitivul să găsească locaţii adăugate recent și să calculeze rute mai exacte. Actualizările de hărţi sunt de mari dimensiuni și finalizarea acestora poate să dureze mai multe ore.

Actualizările software oferă modificări și îmbunătăţiri ale funcţiilor și ale utilizării dispozitivului. Actualizările software sunt de mici dimensiuni și finalizarea acestora durează câteva minute.

Vă puteţi actualiza dispozitivul utilizând două metode.

- Puteţi conecta dispozitivul la o reţea Wi-Fi pentru a efectua actualizarea direct pe dispozitiv (recomandat). Această opţiune vă permite să actualizaţi dispozitivul cu ușurinţă, fără a-l conecta la un computer.
- Puteţi conecta dispozitivul la un computer și îl puteţi actualiza utilizând aplicaţia Garmin Express (garmin.com/express).

Conectarea la o reţea Wi-Fi

La prima pornire a dispozitivului, vi se solicită să vă conectaţi la o reţea Wi-Fi și să înregistraţi dispozitivul. Vă puteţi conecta la o reţea Wi-Fi și din meniul de setări.

1. Selectaţi **Setări** > **Reţele wireless**.
2. Dacă este necesar, selectaţi **Wi-Fi** pentru a activa tehnologia Wi-Fi.
3. Selectaţi **Căutare reţele**.

   Dispozitivul afișează o listă cu reţelele Wi-Fi din apropiere.
4. Selectaţi o reţea.
5. Dacă este cazul, introduceţi parola pentru reţea și selectaţi **Finalizare**.

Dispozitivul se conectează la reţea și reţeaua este adăugată la lista cu reţele salvate. Dispozitivul se reconectează automat la reţea atunci când se află în raza de acoperire a acesteia.

Actualizarea hărților și software-ului utilizând o rețea Wi-Fi

ATENŢIONARE

Actualizările de hărţi și software ar putea implica descărcarea unor fișiere mari. Se aplică limitele de date sau tarifele obișnuite ale furnizorului dvs. de servicii Internet. Contactaţi furnizorul de servicii Internet pentru informaţii suplimentare despre limitele de date sau tarifele valabile.

Puteţi actualiza hărţile și software-ul conectând dispozitivul la o reţea Wi-Fi care furnizează acces la Internet. Aceasta vă permite să vă păstraţi dispozitivul actualizat fără a-l conecta la un computer.

1. Conectaţi dispozitivul la o reţea Wi-Fi (*Conectarea la o reţea Wi-Fi*, pagina 35).

   Atunci când este conectat la o reţea Wi-Fi, dispozitivul caută actualizări disponibile. Atunci când există o actualizare disponibilă, apare pe pictograma Setări din meniul principal.
2. Selectaţi **Setări** > **Actualizări**.

   Dispozitivul caută actualizări disponibile. Atunci când există o actualizare disponibilă, **Actualizări disponibile** apare sub Hartă sau Software.
3. Selectaţi o opţiune:
   - Pentru a instala toate actualizările disponibile, selectaţi **Instalare toate**.
   - Pentru a instala numai actualizările de hărţi, selectaţi **Hartă** > **Instalare toate**.
   - Pentru a instala numai actualizările software, selectaţi **Software** > **Instalare toate**.
4. Citiţi acordul de licenţă și selectaţi **Acceptare toate** pentru a accepta toate acordurile.

   NOTĂ: dacă nu sunteţi de acord cu termenii de licenţă, puteţi selecta Refuzare. Acest lucru oprește procesul de actualizare. Nu puteţi instala actualizări până nu acceptaţi acordurile de licenţă.
5. Utilizând cablul USB inclus, conectaţi dispozitivul la o sursă de alimentare externă și selectaţi **Continuare** (*Încărcarea dispozitivului*, pagina 35).

   Pentru rezultate optime, este recomandat un încărcător USB prin priză de perete cu ieșire de cel puţin 1 A. Multe adaptoare de alimentare cu USB pentru smartphone-uri, tablete sau dispozitive media portabile ar putea fi compatibile.
6. Menţineţi dispozitivul conectat la sursa de alimentare externă și în raza de acoperire a reţelei Wi-Fi până la finalizarea procesului de actualizare.

SUGESTIE: dacă o actualizare de hartă este întreruptă sau anulată înainte de finalizare, dispozitivul dvs. ar putea avea date cartografice lipsă. Pentru a repara datele cartografice lipsă, trebuie să actualizaţi din nou hărţile utilizând Wi-Fi sau Garmin Express.

Actualizare hărți și software cu Garmin Express

Puteţi utiliza aplicaţia Garmin Express pentru a descărca și instala cele mai recente actualizări pentru hartă și software pentru dispozitivul dvs.

1 Dacă nu aveţi aplicaţia Garmin Express instalată pe computerul dvs., accesaţi garmin.com/express și urmaţi instrucţiunile de pe ecran pentru a o instala (*Instalare Garmin Express*, pagina 38).

2 Deschideţi Garmin Express .

3 Conectaţi dispozitivul la computer utilizând un cablu mini-USB.

   Capătul mic al cablului se conectează la portul mini-USB ① pe dispozitivul dvs. Garmin Drive, iar capătul mare se conectează la un port USB de pe computerul dvs.



4 Atunci când dispozitivul dvs. Garmin Drive vă solicită să intraţi în modul de transfer fișiere, selectaţi **Da**.

5 În aplicaţia Garmin Express, faceţi clic pe **Adăugare dispozitiv**.

   Aplicaţia Garmin Express caută dispozitivul dvs. și afișează numele și numărul de serie al dispozitivului.

6 Faceţi clic pe **Adăugare dispozitiv** și urmaţi instrucţiunile de pe ecran pentru a adăuga dispozitivul în aplicaţia Garmin Express.

   Când configurarea este finalizată, aplicaţia Garmin Express afișează actualizările disponibile pentru dispozitivul dvs.

7 Selectaţi o opţiune:
   - Pentru a instala toate actualizările disponibile, clic pe **Instalare toate**.
   - Pentru a instala o anumită actualizare, faceţi clic pe **Vizualizare detalii** și faceţi clic pe **Instalare** din dreptul actualizării pe care o doriţi.

   Aplicaţia Garmin Express descarcă și instalează actualizările pe dispozitivul dvs. Actualizările hărţii sunt foarte mari, iar acest proces poate dura mult timp în cazul conexiunilor de internet mai lente.

   NOTĂ: dacă o actualizare de hartă este prea mare pentru spaţiul de stocare internă al dispozitivului, software-ul v-ar putea solicita să instalaţi un card microSD® pe dispozitiv pentru a suplimenta spaţiul de stocare (*Instalarea unui card de memorie pentru hărţi și date*, pagina 41).
8 Urmaţi instrucţiunile de pe ecran din timpul procesului de actualizare pentru a finaliza instalarea actualizărilor.

   De exemplu, în timpul procesului de actualizare, aplicaţia Garmin Express vă poate instrui să deconectaţi și să reconectaţi dispozitivul.

Instalare Garmin Express

Aplicaţia Garmin Express este disponibilă pentru computerele Windows® și Mac®.

1 Din computerul dvs., accesaţi garmin.com/express.
2 Selectaţi o opţiune:
   - Pentru a vizualiza cerinţele de sistem și pentru a verifica dacă aplicaţia Garmin Express este compatibilă cu computerul dvs., selectaţi **Cerinţe de sistem**.
   - Pentru instalare pe un computer Windows, selectaţi **Descărcare pentru Windows**.
   - Pentru instalare pe un computer Mac, selectaţi **Descărcare pentru Mac**.
3 Deschideţi fișierul descărcat și urmaţi instrucţiunile de pe ecran pentru a finaliza instalarea.

Întreţinere dispozitiv

ATENŢIONARE
Nu scăpaţi dispozitivul pe jos.
Nu depozitaţi dispozitivul în locuri în care poate fi expus timp îndelungat la temperaturi extreme; în caz contrar, dispozitivul poate fi deteriorat ireversibil.
Nu atingeţi niciodată ecranul tactil cu un obiect dur sau ascuţit; în caz contrar, ecranul poate fi deteriorat.
Nu expuneţi dispozitivul la acţiunea apei.

Curăţarea carcasei exterioare

ATENŢIONARE
Evitaţi agenţii chimici de curăţare și solvenţii care pot deteriora componentele de plastic.

1 Curăţaţi carcasa exterioară a dispozitivului (nu și ecranul tactil) utilizând o lavetă umezită în soluţie de detergent neagresiv.
2 Ștergeţi dispozitivul pentru a-l usca.

Curăţarea ecranului tactil

1 Utilizaţi o lavetă moale, curată și lipsită de scame.
2 Dacă este necesar, umeziţi ușor laveta cu apă.
3 Dacă utilizaţi o lavetă umezită, opriţi dispozitivul și deconectaţi-l de la alimentarea cu energie.
4 Ștergeţi ușor ecranul cu o lavetă.

Evitarea furtului

- Depozitaţi dispozitivul și suportul într-o locaţie sigură atunci când nu le utilizaţi.
- Îndepărtaţi urmele lăsate de ventuză pe parbriz.
- Nu păstraţi unitatea în torpedo.
- Înregistraţi-vă dispozitivul utilizând software-ul Garmin Express (garmin.com/express).

Repornirea dispozitivului

Vă puteţi reporni dispozitivul dacă acesta nu mai funcţionează.

Ţineţi apăsată tasta de pornire timp de 12 secunde.

Demontarea dispozitivului, suportului şi ventuzei

Demontarea dispozitivului din suport

1 Apăsaţi butonul de deblocare sau butonul de pe suport.
2 Întoarceţi în sus partea de jos a dispozitivului și ridicaţi dispozitivul de pe suport.

Demontarea suportului din ventuză

1 Rotiţi dispozitivul în dreapta sau stânga.
2 Aplicaţi presiune până ce suportul se desprinde de bila ventuzei.

Demontarea ventuzei de pe parbriz

1 Basculaţi pârghia de pe ventuză înspre dvs.
2 Trageţi agăţătoarea de pe ventuză înspre dvs.

Înlocuirea siguranței cablului de alimentare pentru vehicul

ATENŢIONARE

Când înlocuiţi siguranţa, nu pierdeţi niciuna dintre componentele mici și asiguraţi-vă că acestea sunt reinstalate în poziţia corectă. Cablul de alimentare a vehiculului nu funcţionează decât dacă este asamblat corespunzător.

Dacă dispozitivul dvs. nu se încarcă în vehicul, poate fi necesar să înlocuiţi siguranţa aflată la capătul adaptorului de vehicul.

1 Rotiţi capacul ① în sens antiorar pentru a-l debloca.



SUGESTIE: puteţi utiliza o monedă pentru a scoate capacul.

2 Scoateţi capacul, capătul argintiu ② și siguranţa ③.
3 Introduceţi o siguranţă nouă cu declanșare rapidă cu același curent, de exemplu de 1 A sau 2 A.
4 Poziţionaţi capătul argintiu în capac.
5 Împingeţi capacul și rotiţi-l în sens orar pentru a-l fixa din nou în cablul de alimentare pentru vehicul ④.

Depanare

Ventuza de prindere nu stă pe parbriz

1 Curăţaţi ventuza de prindere și parbrizul cu spirt medicinal.
2 Ștergeţi cu o lavetă curată și uscată.
3 Montaţi ventuza de prindere (*Montarea și alimentarea dispozitivului Garmin Drive în vehicul*, pagina 2).

Dispozitivul nu recepționează semnale de la sateliți

- Verificaţi ca funcţia Simulator GPS să fie dezactivată (*Setările de navigare*, pagina 31).
- Scoateţi dispozitivul din garaje închise și duceţi-l la distanţă de clădiri înalte și copaci.
- Staţionaţi timp de câteva minute.

Dispozitivul nu se încarcă în vehiculul meu

- Verificaţi siguranţa cablului de alimentare de la vehicul (*Înlocuirea siguranţei cablului de alimentare pentru vehicul*, pagina 39).
- Verificaţi ca vehiculul să fie pornit și să furnizeze energie la priza de alimentare.
- Verificaţi dacă temperatura interioară a vehiculului se încadrează în limitele de temperatură de încărcare indicate în specificaţii.
- Verificaţi ca siguranţa din priza de alimentare a vehiculului să nu fie întreruptă.

Bateria nu rămâne încărcată pentru prea mult timp

- Diminuaţi luminozitatea ecranului (*Setările afișajului*, pagina 33).
- Scurtaţi durata de afișare (*Setările afișajului*, pagina 33).
- Reduceţi volumul (*Reglarea volumului*, pagina 4).
- Dezactivaţi receptorul Wi-Fi atunci când nu îl utilizaţi (*Setările reţelelor wireless*, pagina 32).
- Comutaţi dispozitivul în modul economisire energie atunci când nu îl utilizaţi (*Pornirea sau oprirea dispozitivului*, pagina 3).
- Nu ţineţi dispozitivul la temperaturi extreme.
- Nu expuneţi dispozitivul la lumina directă a soarelui.

Dispozitivul meu nu se conectează la telefon

- Activaţi tehnologia wireless Bluetooth pe telefonul dvs. și plasaţi-l la o distanţă de maxim 10 m (33 ft.) de dispozitiv.
- Verificaţi dacă telefonul este compatibil.

  Pentru mai multe informaţii, vizitaţi www.garmin.com/bluetooth.
- Reluaţi procesul de asociere.

  Pentru a repeta procesul de asociere, trebuie să anulaţi asocierea telefonului cu dispozitivul și să finalizaţi procesul de asociere (*Servicii în timp real, date despre trafic și funcţiile smartphone-ului*, pagina 26).

Anexă

Instalarea unui card de memorie pentru hărți şi date

Puteţi introduce un card de memorie pentru a crește spaţiul de stocare a hărţilor și altor date pe dispozitiv. Puteţi achiziţiona carduri de memorie de la un furnizor de electronice sau puteţi accesa www.garmin.com/maps pentru a achiziţiona un card de memorie cu software-ul cartografic Garmin preinstalat. Dispozitivul este compatibil cu cardurile de memorie microSD de la 4 până la 32 GB.

1 Localizaţi slotul pentru cardul de memorie pentru hărţi și date de pe dispozitivul dvs. (*Garmin Drive 55 - prezentare generală a dispozitivului*, pagina 1).
2 Introduceţi un card de memorie în slot.
3 Apăsaţi-l până se fixează cu un clic.

Gestionarea datelor

Puteţi stoca fișiere pe dispozitivul dvs. Dispozitivul dispune de un slot pentru carduri de memorie, ceea ce vă oferă un spaţiu de stocare suplimentar.

NOTĂ: dispozitivul nu este compatibil cu Windows 95, 98, Me, Windows NT® și Mac OS 10.3 și versiuni anterioare.

Despre cardurile de memorie

Puteţi achiziţiona carduri de memorie de la un furnizor de produse electronice sau puteţi achiziţiona un software Garmin de administrare a hărților preîncărcat (www.garmin.com). În plus faţă de stocarea hărţilor și datelor, cardul de memorie poate fi utilizat pentru a stoca fișiere precum hărţi, imagini, geocache-uri, rute, puncte de referinţă și puncte de interes personalizate.

Conectarea dispozitivului la computer

Vă puteţi conecta dispozitivul la computer utilizând un cablu USB.

1 Introduceţi conectorul mic al cablului USB în portul dispozitivului dvs.
2 Introduceţi conectorul mai mare al cablului USB într-un port din computerul dvs.
3 Atunci când dispozitivul Garmin Drive vă solicită să activaţi modul pentru transferul de fișiere, selectaţi **Da**.

Pe ecranul dispozitivului va apărea o imagine a dispozitivului dvs. conectat la un computer.

În funcţie de sistemul de operare al computerului dvs., dispozitivul apare fie ca dispozitiv portabil, unitate amovibilă sau volum amovibil.

Transferul datelor de pe computer

1 Conectaţi dispozitivul la computer (*Conectarea dispozitivului la computer*, pagina 41).
   În funcţie de sistemul de operare al computerului dvs., dispozitivul apare fie ca dispozitiv portabil, unitate amovibilă sau volum amovibil.
2 Pe computer, deschideţi browserul de fișiere.
3 Selectaţi un fișier.
4 Selectaţi **Editare** > **Copiere**.
5 Navigaţi la un folder de pe dispozitiv.
   NOTĂ: în cazul unei unităţi sau volum amovibil trebuie să nu plasaţi fișiere în folderul Garmin.
6 Selectaţi **Editare** > **Lipire**.

Deconectarea cablului USB

Dacă dispozitivul dvs. este conectat la computer ca unitate sau volum amovibil, trebuie să îl deconectaţi în siguranţă de la computer pentru a evita pierderea datelor. Dacă dispozitivul este conectat la computerul dvs. Windows ca dispozitiv portabil, nu este necesară deconectarea în siguranţă.

1 Realizaţi o acţiune:
   - În cazul computerelor Windows, selectaţi pictograma **Deconectarea în siguranţă a unui dispozitiv hardware** din bara de sistem și apoi selectaţi dispozitivul dvs.
   - Pentru Apple® computere, selectaţi dispozitivul și selectaţi **Fișier** > **Deconectare**.
2 Deconectaţi cablul de la computer.

Vizualizarea stării semnalului GPS

Ţineţi apăsat timp de trei secunde.

Achiziționarea unor hărți suplimentare

1 Accesaţi pagina de produs a dispozitivului dvs. la garmin.com.
2 Faceţi clic pe fila **Hărţi**.
3 Urmaţi instrucţiunile de pe ecran.

Achiziționarea accesoriilor

Accesaţi garmin.com/accessories.

Iulie 2022

GUID-D5CC4776-D7B3-4238-9004-9B9B34498BA3 v1