GARMIN®

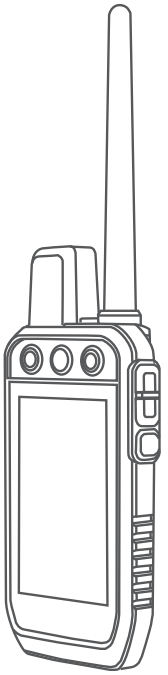

Alpha® 300

Gebruikershandleiding

© 2023 Garmin Ltd. of haar dochtermaatschappijen

Alle rechten voorbehouden. Volgens copyrightwetgeving mag deze handleiding niet in zijn geheel of gedeeltelijk worden gekopieerd zonder schriftelijke toestemming van Garmin. Garmin behoudt zich het recht voor om haar producten te wijzigen of verbeteren en om wijzigingen aan te brengen in de inhoud van deze handleiding zonder de verplichting te dragen personen of organisaties over dergelijke wijzigingen of verbeteringen te informeren. Ga naar www.garmin.com voor de nieuwste updates en aanvullende informatie over het gebruik van dit product.

Garmin®, het Garmin logo, Alpha®, ANT®, ANT+®, City Navigator®, en Xero® zijn handelsmerken van Garmin Ltd. of haar dochtermaatschappijen, geregistreerd in de Verenigde Staten en andere landen. BaseCamp™, Garmin Explore™, Garmin Express™, Garmin HuntView™, entempe™ zijn handelsmerken van Garmin Ltd. of haar dochtermaatschappijen. Deze handelsmerken mogen niet worden gebruikt zonder uitdrukkelijke toestemming van Garmin.

Apple® en Mac® zijn handelsmerken van Apple Inc., geregistreerd in de Verenigde Staten en andere landen. Het woordmerk en de logo's van BLUETOOTH® zijn eigendom van Bluetooth SIG, Inc. en voor het gebruik van deze merknaam door Garmin is een licentie verkregen. microSD® en het microSDHC logo zijn handelsmerken van SD-3C, LLC. Wi-Fi® is een geregistreerd merk van Wi-Fi Alliance Corporation. Windows® is een geregistreerd handelsmerk van Microsoft Corporation in de Verenigde Staten en andere landen. Overige handelsmerken en merknamen zijn het eigendom van hun respectieve eigenaars.

Inhoudsopgave

Aan de slag 1
Het Alpha systeem instellen 1
Overzicht van toestellen 1
Alpha handheld-toestel 1
Halsbandtoestel 3
Het batterijpak plaatsen 3
Het handheld-toestel opladen 4
Het halsbandtoestel opladen 5
Het toestel inschakelen 5
Het toestel uitschakelen 5
Een taal selecteren 5
Het aanraakscherm gebruiken 6
De pagina Status gebruiken 6
Satellietsignalen ontvangen 6

Halsbandtoestel instellen 7
Methoden om een halsbandtoestel toe te voegen aan een handheld-toestel 7
Een hond toevoegen aan het Alpha navigatietoestel via draadloze koppeling 7
Een hond draadloos delen 8
Een hond toevoegen met behulp van de volg- en trainingscodes 8
Informatie over VHF-radio 8
Een groep beheren 9
Hondinformatie bewerken 9
Statistieken en sporen van de hond herstellen 9
De naam van de hond wijzigen 9
De kleur van het spoor van de hond wijzigen 9
Het type hond wijzigen 9
Het id-nummer van de hond wijzigen 10
Een hond verwijderen 10
De halsband omdoen 10
Communicatie met het halsbandtoestel 11
Een dynamische updatesnelheid gebruiken 11
De slaapmodus gebruiken 12
De kanaalweergave gebruiken 12

Honden volgen 12
Uw hond volgen op de kaart 13
Hondstatuspictogrammen 13
Hondenvolgkompas 14
Navigeren naar uw hond 14
De lengte van het spoor van de hond wijzigen 14
Positiewaarschuwingen 14
Locatiewaarschuwingen instellen 15
Locatiewaarschuwingen instellen 15
Verzenden van hondengegevens inschakelen 15

Hondentraining 15
Trainingsmethoden 15
De trainingsknoppen aanpassen 16
De knoppen gebruiken voor trainingsaanpassingen 16
Standaardtrainingsinstellingen 16

Connected functies 17
Een smartphone met uw toestel koppelen 17
Verbinding maken met een draadloos netwerk 17
Garmin Explore 17

Contactpersonen volgen 17
De zender in- en uitschakelen 17
Manieren om een contactpersoon toe te voegen aan een handheld-toestel 18
Een contactpersoon toevoegen via draadloze koppeling 18
Een contactpersoon toevoegen met een contact-id 18
Een noodoproep verzenden 19
Een bericht verzenden naar uw contactpersonen 19
Een contactpersoon volgen 19
Uw contact-id opzoeken 19
Uw contact-id wijzigen 19
Een contact-id bijwerken 19

Jagen met het Alpha systeem 20
De locatie van uw vrachtwagen markeren 20
Een groep vogels markeren 20
Actieve jachtgegevens 20

De halsbandlampjes inschakelen..... 20
De reddingsmodus inschakelen..... 21
Hond volgen pauzeren..... 21

Via-punten, routes en sporen..... 21

Via-punten..... 21
Uw huidige locatie markeren..... 21
Een waypoint markeren met behulp van de kaart..... 21
Een waypoint bewerken..... 21
Een waypoint verplaatsen naar uw huidige locatie..... 22
Een waypoint op de kaart verplaatsen..... 22
De nauwkeurigheid van een waypointlocatie verbeteren..... 22
Een waypoint projecteren..... 22
Een waypoint verwijderen..... 22
Routes..... 22
Een route maken..... 23
De naam van een route wijzigen..... 23
Een opgeslagen route navigeren..... 23
Een route bewerken..... 23
Een route omkeren..... 23
De actieve route weergeven..... 23
Een route verwijderen..... 23
Sporen..... 23
Spoorlogs vastleggen..... 24
Details van het spoor bekijken..... 24
De hoogtegrafiek van een spoor weergeven..... 24
Navigeren naar het begin van een spoor..... 24
De kleur van het spoor wijzigen..... 24
Het huidige spoor opslaan..... 24
Het huidige spoor wissen..... 24
Een spoor verwijderen..... 24

Navigatie..... 25

Kaart..... 25
De afstand op de kaart meten..... 25
Kompas..... 25
Het kompas kalibreren..... 25
Navigeren met de peilingwijzer..... 25
Menu Waarheen?..... 25
Een waypoint op naam zoeken..... 25
Navigeren met Peil en ga..... 26
Hoogtegrafiek..... 26
De barometrische hoogtemeter kalibreren..... 26
Navigeren naar een punt in de hoogtegrafiek..... 26
Het type grafiek wijzigen..... 26
De hoogtegrafiek herstellen..... 26
Tripcomputer..... 26
De tripcomputergegevensvelden aanpassen..... 26
De tripcomputer opnieuw instellen.. 26

Toepassingen..... 27

Een nabijheidswaarschuwing instellen..... 27
De oppervlakte van een gebied berekenen..... 27
Een alarm instellen..... 27
De competitietimer gebruiken..... 27
Satellietpagina..... 27
De satellietweergave wijzigen..... 27
GPS uitschakelen..... 27
Een locatie simuleren..... 28
Kaarten beheren..... 28
Kaarten downloaden..... 28
Kaarten inschakelen..... 28
Een kaart verwijderen..... 29

Uw toestel aanpassen..... 29

Het hoofdmenu aanpassen..... 29
De balk Favorieten aanpassen..... 29
De gegevensvelden aanpassen..... 29
Systeeminstellingen..... 30
Scherminstellingen..... 30
Toegankelijkheidsinstellingen..... 30
De toestelgeluiden instellen..... 30
Hondwaarschuwingen instellen..... 30
Kaartinstellingen..... 31
Kaartinstellingen voor gevolgde toestellen..... 31
Geavanceerde kaartinstellingen..... 31
Spoorinstellingen..... 31
Instellingen voor automatisch opslaan..... 32
Route-instellingen..... 32
Sensorinstellingen..... 32
De maateenheden wijzigen..... 32

Instellingen voor positieformaat..... 33

Toestelinformatie..... 33

Informatie over regelgeving en compliance op e-labels weergeven.....33
Ondersteuning en updates..... 33
Productupdates..... 33
Toestelonderhoud..... 33
Het toestel schoonmaken.....33
Het aanraakscherm schoonmaken.. 34
Specificaties..... 34
Alpha handheld-toestel - specificaties..... 34
Halsbandtoestel - specificaties..... 34
Batterijgegevens..... 35
Langdurige opslag.....35
De levensduur van de batterij verlengen..... 35
Energie besparen tijdens het opladen van het toestel..... 36
Gegevensbeheer..... 36
Een geheugenkaart installeren..... 37
Het handheld-toestel aansluiten op een computer.....38
Het halsbandtoestel aansluiten op een computer.....38
Hondensporen overbrengen naar BaseCamp™ 38
Bestanden verwijderen.....39
De USB-kabel loskoppelen..... 39
Gegevens en instellingen herstellen..... 39

Appendix..... 39

Accessoires en vervangingsonderdelen..... 39
Accessoires aanschaffen..... 39
tempe..... 39
Tips voor het koppelen van draadloze sensoren..... 40
De halsband vervangen.....40
De zekering in de voertuigvoedingskabel vervangen... 40
Opties voor gegevensvelden..... 41

Aan de slag

⚠ WAARSCHUWING

Lees de gids *Belangrijke veiligheids- en productinformatie* in de verpakking voor productwaarschuwingen en andere belangrijke informatie.

Het Alpha systeem instellen

Voordat u gebruik kunt maken van het Alpha systeem, moet u de toestellen instellen.

1. Laad het handheld-toestel op (*Het handheld-toestel opladen*, pagina 4).
2. Laat het halsbandtoestel op (*Het halsbandtoestel opladen*, pagina 5).
3. Schakel de toestellen in (*Het toestel inschakelen*, pagina 5).
4. Selecteer een taal (*Een taal selecteren*, pagina 5) .
5. Koppel indien nodig het halsbandtoestel met het handheld-toestel (*Methoden om een halsbandtoestel toe te voegen aan een handheld-toestel*, pagina 7).
6. Kalibreer indien nodig het kompas op het handheld-toestel (*Het kompas kalibreren*, pagina 25).

Overzicht van toestellen

Alpha handheld-toestel

LET OP

Gebruik nooit een radiozender met hoog vermogen (meer dan 5 Watt) in de buurt van het handheld-toestel. Dit kan tot onherstelbare schade aan het handheld-toestel leiden.

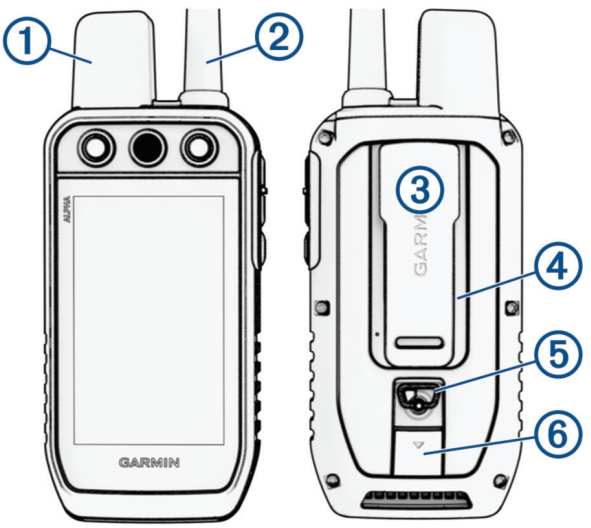

①	Satellietantenne
②	VHF-antenne
③	Bevestigingsclip
④	microSD® kaartuitsparing (onder de batterij)
⑤	D-ring van de batterijklep
⑥	USB-poort (onder beschermkap)

Alpha Knoppen op toestel

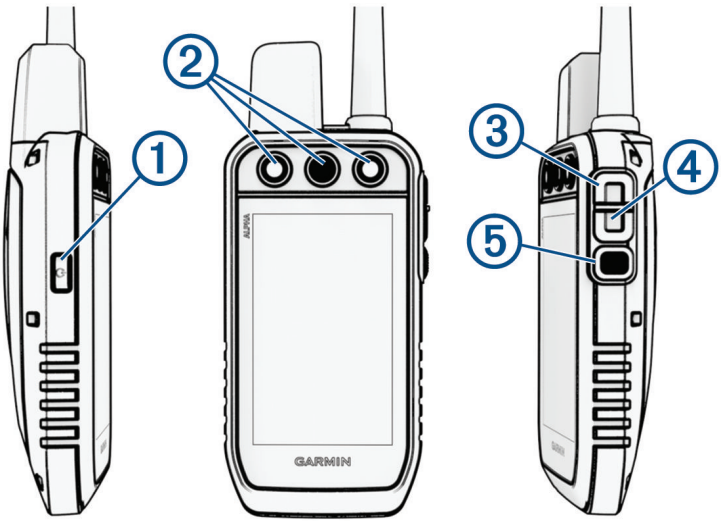

①	Aan-uitknop
②	Aanpasbare trainingsknoppen
③	Training omhoog
④	Training omlaag
⑤	Training invoeren

Halsbandtoestel

OPMERKING: Uw halsbandtoestel ziet er mogelijk anders uit dan het afgebeelde toestel.

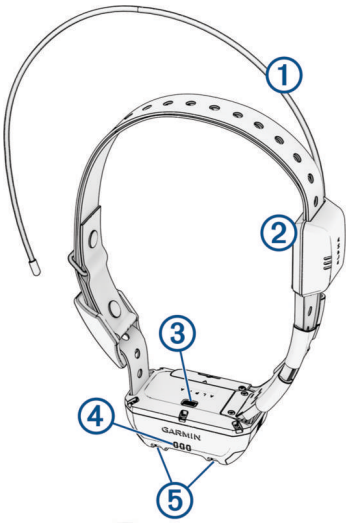

1	VHF-antenne
2	GPS-antenne
3	Aan-uitknop
4	Statuslampje
5	Knipperende bakenlampjes

Het batterijpak plaatsen

1 Draai de D-ring tegen de klok in en trek deze omhoog om de klep te verwijderen.
2 Zoek de metalen contactpunten aan het uiteinde van de lithium-ionbatterij.
3 Plaats de batterij in het compartiment door eerst de contacten tegen elkaar te plaatsen.

4 Druk de batterij op zijn plaats.
5 Plaats de batterijklep terug en draai de D-ring met de klok mee.

Het handheld-toestel opladen

LET OP

U voorkomt corrosie door de USB-poort, de beschermkap en de omringende delen grondig af te drogen voordat u het toestel oplaadt of aansluit op een computer.

OPMERKING: Opladen is alleen mogelijk binnen het goedgekeurde temperatuurbereik (*Alpha handheld-toestel - specificaties*, pagina 34).

U moet de batterij volledig opladen voordat u het toestel voor de eerste keer gaat gebruiken. Het opladen van een geheel lege batterij duurt circa 4 uur.

1 Trek het beschermkapje ① omhoog.

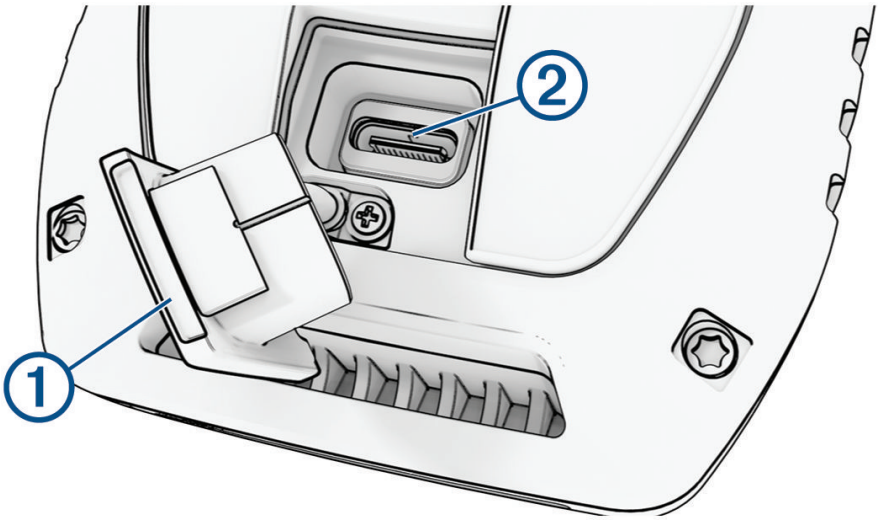

2 Sluit het smalle uiteinde van de voedingskabel aan op de USB-poort ② op het toestel.

3 Sluit het andere uiteinde van de voedingskabel aan op een geschikte stroomvoorziening.

Het LCD-scherm van het handheld-toestel geeft het actuele oplaadniveau van de batterij aan.

Het halsbandtoestel opladen

LET OP

Om corrosie te voorkomen, dient u de contactpunten op het halsbandtoestel en het omliggende gebied grondig droog te maken voordat u de oplaadclip aansluit.

OPMERKING: Uw halsbandtoestel ziet er mogelijk anders uit dan het afgebeelde toestel.

U moet de batterij volledig opladen voordat u het halsbandtoestel voor de eerste keer gaat gebruiken. Het opladen van een lege batterij duurt circa vijf uur.

1 Klik de oplaadclip op het ① halsbandtoestel ②.

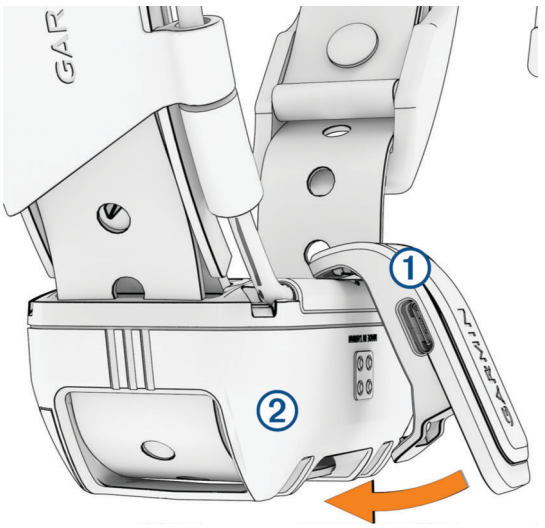

2 Sluit het smalle uiteinde van de voedingskabel aan op de USB-poort op de oplaadclip.
3 Sluit de voedingskabel aan op een voedingsbron.
   Het statuslampje brandt rood wanneer de halsband wordt opgeladen.
4 Wanneer het statuslampje groen wordt, kunt u de oplaadclip van de halsband verwijderen.

Het toestel inschakelen

- Druk op de aan-uitknop op het handheldtoestel.
- Houd de aan-uitknop op het halsbandtoestel ingedrukt totdat het statuslampje knippert en de halsband piept.

Het toestel uitschakelen

- Houd de aan-uitknop op het handheld toestel ingedrukt totdat het LCD-scherm wordt uitgeschakeld.
- Houd de aan-uitknop op het halsbandtoestel ingedrukt totdat het statuslampje continu rood brandt.

Een taal selecteren

Wanneer u uw toestel voor de eerste keer inschakelt, kunt u de taal voor het toestel kiezen uit een lijst met beschikbare talen. U kunt de taalinstelling wijzigen via de Systeem instellingen.

1 Selecteer vanuit het hoofdmenu ✕ > **Systeem** > **Taal voor tekst**.
2 Selecteer een taal.

Het aanraakscherm gebruiken

- Selecteer ☰ om een menu te openen.
- Selecteer ⌂ om terug te keren naar het startscherm.
- Selecteer ↩ om terug te keren naar de vorige pagina.
- Als u meerdere menu's moet doorlopen om terug te keren naar het startscherm, kunt u ↩ ingedrukt houden om terug te keren naar het startscherm.
- Als de bladerknoppen zijn ingeschakeld, selecteert u ⌃ en ⌄ om te bladeren (*Toegankelijkheidsinstellingen*, pagina 30).

De pagina Status gebruiken

Op de statuspagina worden de tijd, de sterkte van het GPS-signaal en de levensduur van de batterij van het toestel weergegeven. Hiermee kunt u ook instellingen aanpassen en snelkoppelingen openen. U kunt de statuspagina vanaf elke andere pagina openen door op de aan-uitknop te drukken.

Schermhelderheid: Hiermee past u de helderheid van het scherm aan.

Vergr. scherm: Hiermee wordt het aanraakscherm vergrendeld om te voorkomen dat u per ongeluk op het scherm tikt en functies activeert.

Vergr. knoppen: Vergrendelt de toestelknoppen om te voorkomen dat de knoppen per ongeluk worden ingedrukt.

Mijn id: Geeft uw toestel-id weer en stelt u in staat uw toestelinformatie naar een compatibel handheld-toestel te verzenden. U kunt de zender ook in- en uitschakelen.

Alarmen: Geeft ongelezen hondenwaarschuwingen weer.

Satellietsignalen ontvangen

Zowel het halsbandtoestel als het navigatietoestel moeten satellietsignalen ontvangen voordat u het halsbandtoestel omdoet bij uw hond. Het zoeken naar satellieten kan enkele minuten duren.

1. Ga naar buiten naar een open gebied.
2. Schakel beide toestellen in (*Het toestel inschakelen*, pagina 5).

   ▂▃▄▅ in de statusbalk geeft de GPS-signaalsterkte weer.

Wanneer het halsbandtoestel satellietsignalen ontvangt, knippert het statuslampje groen.

Halsbandtoestel instellen

Methoden om een halsbandtoestel toe te voegen aan een handheld-toestel

Als u de halsband en het handheld-toestel apart hebt gekocht, moet u de halsband aan het handheld-toestel toevoegen. U kunt maximaal 250 toestellen aan één handheldtoestel toevoegen door MURS/VHF te gebruiken, het nummer en de stuurcodes in te voeren of door draadloos te delen met behulp van ANT+® technologie. Er kunnen maximaal 20 toestellen tegelijk actief zijn.

Via MURS/VHF: Hiermee kunt u een halsband toevoegen nadat u de halsband in de koppelmodus hebt gezet door op de aan-uitknop te drukken.

Deze methode is handig als u een nieuwe halsband aan het systeem toevoegt voordat u op jacht gaat (*Een hond toevoegen aan het Alpha navigatietoestel via draadloze koppeling*, pagina 7).

De volg- en trainingscodes invoeren: Op deze manier kunt u een halsband toevoegen die niet van u is en zich niet in de buurt bevindt. De eigenaar van de hond moet bepalen of u de hond alleen kunt volgen of volgen en trainen. Voor deze methode moet de eigenaar van de hond de codes opzoeken en doorgeven aan de persoon die de halsband toevoegt.

Deze methode is handig als u tijdens een jachtpartij een halsband wilt toevoegen terwijl u niet in de buurt van de hond bent. U kunt hiermee bijvoorbeeld de hond van een andere deelnemer aan de jachtpartij aan uw handheldtoestel toevoegen. (*Een hond toevoegen met behulp van de volg- en trainingscodes*, pagina 8)

OPMERKING: Deze functie is afhankelijk van het type halsbandtoestel en de beschikbaarheid van de functie in uw gebied. Het is mogelijk dat u alleen volgcodes of zowel volg- als trainingscodes ziet.

Draadloos delen via ANT+ draadloze technologie: Op deze manier kunt u een halsband toevoegen die niet van u is en zich niet in de buurt bevindt. De eigenaar van de hond moet bepalen of u de hond alleen kunt volgen of kunt volgen en trainen. Bij deze methode hoeft de eigenaar van de hond de codes niet op te zoeken en door te geven aan de persoon die de halsband toevoegt. Met deze methode wordt ook hondinformatie, zoals de naam van de hond, communicatie-instellingen en startpositie, toegevoegd vanaf het zendende handheld-toestel naar uw handheld-toestel. De beide handheld-toestellen moeten zich binnen een afstand van 3 m (10 ft.) van elkaar bevinden om draadloos gegevens te delen.

Deze methode is handig als u tijdens een jachtpartij een halsband wilt toevoegen, maar niet in de buurt van de hond bent. De honden zijn bijvoorbeeld al losgelaten en u bent in de buurt van de eigenaar die zijn hond draadloos kan delen (*Een hond draadloos delen*, pagina 8).

Een hond toevoegen aan het Alpha navigatietoestel via draadloze koppeling

Als u draadloos wilt koppelen, moet het halsbandtoestel zich binnen het bereik van het Alpha navigatiesysteem bevinden.

1. Houd de aan-uitknop op het halsbandtoestel ingedrukt totdat u twee series pieptonen hoort (ongeveer 2 seconden) en laat vervolgens de aan-uitknop los.

   Het statuslampje knippert blauw. Het halsbandtoestel is nu gereed om te worden gekoppeld met een navigatietoestel.
2. Selecteer op het navigatietoestel, **Hondenlijst** > **Voeg hond toe**.
3. Selecteer **Halsband koppelen** en volg de aanwijzingen op het scherm.
4. Nadat het halsbandtoestel is toegevoegd, voert u de naam van de hond in en selecteert u ✔.
5. Selecteer een bakenkleur voor dit halsbandtoestel en selecteer ✔.

Een hond draadloos delen

Voordat u gegevens draadloos kunt delen via ANT+, moet u uw Alpha handheldtoestel binnen een afstand van 10 ft (3 m.) van uw andere handheldtoestel brengen.

1 Selecteer **Hondenlijst**.
2 Selecteer de hond die u wilt delen.
3 Selecteer < > **Draadloos delen**.
4 Selecteer een optie:
   - Als u de andere persoon de locatie van uw hond via de kaart en het kompas wilt laten volgen, selecteert u **Alleen volgen**.
   - Als u wilt toestaan dat de andere persoon niet alleen uw hond kan volgen, maar ook het gedrag van uw hond kan corrigeren, selecteert u **Volgen en bedienen**.

   Om het halsbandtoestel met succes te kunnen delen, moet het andere handheldtoestel de toestelinformatie ontvangen (*Een hond toevoegen aan het Alpha navigatietoestel via draadloze koppeling*, pagina 7).

Een hond toevoegen met behulp van de volg- en trainingscodes

OPMERKING: Deze functie is afhankelijk van het type halsbandtoestel en de beschikbaarheid van de functie in uw gebied.

Voordat u een hond kunt toevoegen met behulp van de volg- en trainingscodes, moet de eigenaar van de hond de volg- en trainingscodes opzoeken (*Het id-nummer en de volg- en trainingscodes van uw hond opzoeken*, pagina 8) en aan u doorgeven.

U kunt volg- en bedieningscodes gebruiken om uw handheld-toestel toestemming te geven om gegevens uit te wisselen met uw halsbandtoestel. Als u niet in de buurt van de hond bent die u wilt toevoegen of niet de koppelmodus kunt inschakelen op de halsband, kunt u de hond toevoegen met behulp van de volg- en bedieningscodes.

1 Selecteer **Hondenlijst** > **Voeg hond toe**.
2 Selecteer **Voer volg- of bedieningscode in**.
3 Voer de volg- of trainingscode voor de halsband in en selecteer ✔.

   Met de volgcode kunt u de hond volgen. Met de bedieningscode kunt u de hond zowel volgen als trainen.
4 Voer de naam van de hond in en selecteer ✔.

Het id-nummer en de volg- en trainingscodes van uw hond opzoeken

U kunt de volgcode van uw hond delen, zodat iemand anders uw hond kan volgen. U kunt ook de bedieningscode van uw hond delen, zodat een ander uw hond kan volgen en trainen.

1 Selecteer **Hondenlijst**.
2 Selecteer een hond.

   De trackcode en de bedieningscode worden onder de naam van de hond weergegeven.

Informatie over VHF-radio

Dit product mag alleen worden gebruikt bij bepaalde radiofrequenties die per land verschillen. De gebruiker kan een andere antenne plaatsen op het navigatietoestel en het halsbandtoestel. Een andere antenne kan de radioprestaties verbeteren en het vermogen vergroten. Gebruik geen antenne van derden of een antenne die niet is goedgekeurd voor het toestel door Garmin®. Ga naar www.garmin.com/tracking-legal voor meer informatie over de prestaties en radiofrequentie van dit product, goedgekeurde accessoires en voedingslimieten per land.

Een groep beheren

Voordat u een groep kunt maken, moet u een of meer hondentoestellen aan uw handheld koppelen.

1 Selecteer **Hondenlijst**.
2 Selecteer .
3 Selecteer zo nodig **Maak groep**, voer een groepsnaam in en voeg toestellen toe aan de groep.
4 Selecteer een groep in de lijst.
5 Selecteer een optie:
   - Selecteer **Groep activeren** om de groep te activeren.
   - Selecteer **Groep deactiveren** om de groep te deactiveren.
   - Selecteer > **Groep beheren** > **Voeg toestel toe** om een toestel aan de groep toe te voegen.
   - Selecteer > **Wijzig naam**, en voer een nieuwe naam in om de naam van de groep te wijzigen.
   - Selecteer > **Verwijder groep** om de groep te verwijderen.

Hondinformatie bewerken

Statistieken en sporen van de hond herstellen

Voor een nieuwe jacht wilt u de vorige statistieken en sporen van de hond wellicht wissen.

1 Selecteer **Hondenlijst**.
2 Selecteer een hond.
3 Selecteer > **Herstel**.

De naam van de hond wijzigen

1 Selecteer **Hondenlijst**.
2 Selecteer een hond.
3 Selecteer de naam van de hond.
4 Voer de naam in en selecteer .

De kleur van het spoor van de hond wijzigen

U kunt de kleur van het spoor van de hond wijzigen. Het is handig als de kleur van het spoor, zo mogelijk, overeenkomt met de kleur van de halsband.

1 Selecteer **Hondenlijst**.
2 Selecteer een hond.
3 Selecteer het gekleurde vierkantje naast de naam van de hond.
4 Selecteer een kleur.

Het type hond wijzigen

Voordat u het type hond kunt wijzigen, moet de halsband zijn ingeschakeld en zich binnen bereik van het handheld-toestel bevinden.

1 Selecteer **Hondenlijst**.
2 Selecteer een hond.
3 Selecteer > **Wijzig type hond**.
4 Selecteer een type hond.

Het id-nummer van de hond wijzigen

Voordat u het id-nummer van de hond kunt wijzigen, moet de halsband zijn ingeschakeld en zich binnen bereik van het handheld-toestel bevinden.

Als u last hebt van interferentie van andere halsbanden of handhelds in de buurt, moet u mogelijk het id-nummer van de hond wijzigen.

1 Selecteer **Hondenlijst**.
2 Selecteer een hond.
3 Selecteer ☰ > **Wijzig id**.
4 Selecteer een beschikbaar id-nummer.

Als deze hond met een ander handheld-toestel wordt gevolgd, kunt u voor een optimaal resultaat de hond uit het toestel verwijderen en de hond opnieuw toevoegen met de volg- en trainingscodes. (*Een hond toevoegen met behulp van de volg- en trainingscodes*, pagina 8).

Een hond verwijderen

1 Selecteer **Hondenlijst**.
2 Selecteer een hond.
3 Selecteer ☰ > **Verwijder**.

De halsband omdoen

⚠ VOORZICHTIG

Spuit geen agressieve chemische stoffen op het toestel of de halsband, zoals anti-vlooien of anti-teken spray. Wacht tot de anti-vlooien of anti-teken spray waarmee u de hond hebt ingespoten volledig is opgedroogd, voordat u de hond de halsband omdoet. Ook kleine hoeveelheden agressieve chemische stoffen kunnen de plastic onderdelen en beschermende laag van de halsband beschadigen.

Voordat u de halsband bij de hond kunt omdoen, moet u het navigatiesysteem en het halsbandtoestel koppelen (*Methoden om een halsbandtoestel toe te voegen aan een handheld-toestel*, pagina 7) en satellietsignalen ontvangen (*Satellietsignalen ontvangen*, pagina 6).

1 Plaats de halsband en zorg dat de communicatie-antenne en de GPS-antenne omhoog wijzen, en de lampjes naar voren.
2 Doe de halsband om het midden van de hals.

3 Trek de halsband strakker rond de hals van de hond en maak de gesp vast.

OPMERKING: De band moet stevig vastzitten, zodat deze niet kan verdraaien of verschuiven. De hond moet zijn voer en water normaal kunnen doorslikken. Observeer het gedrag van uw hond om te controleren of de band niet te strak zit.

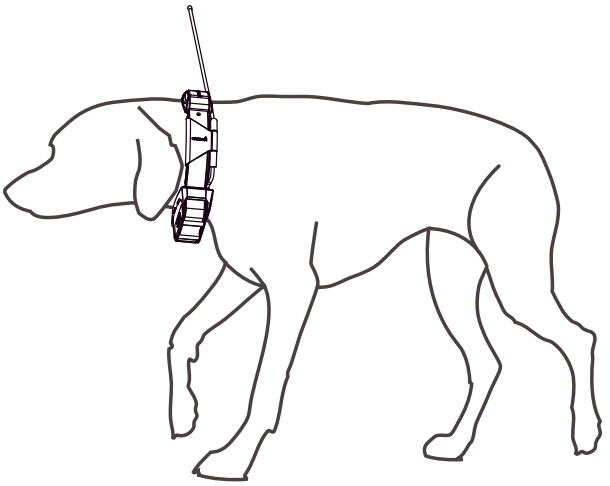

4 Als de band te lang is, kunt u deze inkorten tot er nog minimaal 7,62 cm (3 in.) band uitsteekt.

Communicatie met het halsbandtoestel

Zorg er voor het beste signaal voor dat er zich tussen uw navigatietoestel en het halsbandtoestel geen obstakels bevinden. Voor de beste communicatieverbinding moet u op een hoog punt staan (zoals op een heuvel).

Best	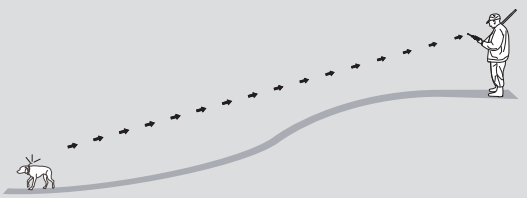
Goed	
Slecht	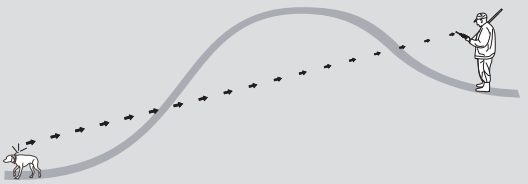

Een dynamische updatesnelheid gebruiken

Wanneer u uw hond actief volgt, kan het halsbandtoestel een dynamische updatesnelheid gebruiken om batterijvermogen te besparen op basis van de activiteit van uw hond.

1 Selecteer **Hondenlijst**.

2 Selecteer een hond.

3 Selecteer **Updatefrequentie** > **Dynamisch**.

De slaapmodus gebruiken

Voordat u de slaapmodus kunt inschakelen, kunt u met het compatibele halsbandtoestel traceren waar uw hond zich bevindt.

Indien gekoppeld met het navigatietoestel, kan het halsbandtoestel in de slaapmodus worden gezet om de batterij te sparen als u uw hond niet actief volgt.

1 Selecteer **Hondenlijst**.
2 Selecteer een hond.
3 Selecteer ☰ > **Slaapmodus halsband aanpassen**.
4 Selecteer een optie:
   - Selecteer **Slaap** om de slaapstand in te schakelen.
   - Selecteer **Actief** om de slaapstand te verlaten.

De kanaalweergave gebruiken

Zowel uw Alpha handheld navigatietoestel als uw halsbandtoestel zenden gegevens uit via afzonderlijke kanalen. Kanalen worden aangeduid met behulp van unieke ID's. U kunt uw ID bijwerken om een duidelijk signaal te behouden en storingen door andere hondentoestellen te voorkomen.

1 Selecteer ⌂ > **Channel View**.
2 Selecteer **Mijn toestellen** om te zien op welk kanaal uw toestellen zich bevinden.
3 Selecteer ← of →.
4 Selecteer een nieuw ID.
5 Selecteer **Ja**.
6 Selecteer een hond.
   OPMERKING: Uw halsbandtoestel moet actief zijn en worden gevolgd via uw handheld.
7 Selecteer **OK**.

Honden volgen

Met behulp van dit navigatietoestel kunt u uw hond of meerdere honden volgen met behulp van een trackingkompas of kaart. De kaart toont uw locatie en de locatie en sporen van uw hond. De wijzer op het kompas wijst in de richting van de huidige locatie van de hond.

Uw hond volgen op de kaart

Voordat u een hond op de kaart kunt volgen, moet u deze toevoegen op het handheld-toestel (*Een hond toevoegen aan het Alpha navigatietoestel via draadloze koppeling*, pagina 7).

U kunt de locatie van de hond op de kaart bekijken.

1 Selecteer in het startscherm .

2 Selecteer zo nodig ✚ en ▬ om in en uit te zoomen op de kaart.

TIP: Selecteer zo nodig om de hond te volgen via het hondenvolgkompas (*Hondenvolgkompas*, pagina 14).

Hondstatuspictogrammen

	Zit
	Rent
	Wijst
	Wacht bij boom
?	Onbekend[1]

[1] Het pictogram voor onbekende status geeft aan dat het handheld-toestel niet kan communiceren met het halsbandtoestel.

Hondenvolgkompas

Selecteer om het hondenvolgkompas te openen.



U kunt het hondenvolgkompas gebruiken om de richting en afstand tot uw hond, uw voertuig en alle gekoppelde toestellen te bekijken. Het hondenvolgkompas toont ook de status van de hond, zoals 'rent' of 'wijst spoor aan' (*Hondstatuspictogrammen*, pagina 13). De kleur van de aanwijzer komt overeen met de kleur van het spoor.

Het hondenvolgkompas werkt het nauwkeurigst als de hond, het voertuig of het gekoppelde toestel zich op een afstand van minimaal 9,1 m (30 ft) bevindt. Als de afstand tot de hond, het voertuig of het gekoppelde toestel minder dan 9,1 m (30 ft) bedraagt, wordt 'Nabij' weergegeven.

TIP: U kunt een alternatieve weergave van het kompas openen door > **Pro-weergave** te selecteren.

Navigeren naar uw hond

1 Selecteer **Hondenlijst**.
2 Selecteer de hond.
3 Selecteer > **Ga**.
4 Volg de gekleurde lijn naar de hond.

De lengte van het spoor van de hond wijzigen

U kunt de weergaveduur van het hondenspoor op de kaart instellen. Door de duur (lengte) van het spoor te verkorten, kunt u de kaart overzichtelijker maken. Wijzigen van de kaart heeft geen invloed op de sporen die in het handheld-toestel worden opgeslagen.

1 Selecteer > **Kaart** > **Gevolgde toestellen** > **Hondensporen op kaart**.
2 Kies een tijdsperiode.

Positiewaarschuwingen

Positiewaarschuwingen geven een melding wanneer uw honden een bepaalde locatie betreden of verlaten. U kunt een aangepaste geofence maken of een radius rondom uw huidige locatie gebruiken.

Een geofence is een onzichtbare begrenzing rondom een gebied en wordt ingesteld met punten op de kaart. De virtuele grenzen van een geofence zijn tot op circa 3 m (10 ft.) nauwkeurig. Geofences werken het best wanneer ze een gebied omvatten ter grootte van een gemiddelde achtertuin (circa ¼ acre).

Locatiewaarschuwingen instellen

1 Selecteer **Positiemeldingen** > **Voeg melding toe**.
2 Selecteer een optie:
   - Als u een geofence-waarschuwing wilt maken, selecteert u **Geofence**, een punt voor de eerste hoek van de geofence, vervolgens **Gebruik** en dan de extra punten om de geofence-grens te definiëren.

     U moet ten minste 3 punten selecteren om een geofence-waarschuwing te maken.
   - Als u een radiuswaarschuwing wilt maken, selecteert u **Straal**, vervolgens de maateenheid en voert u de radiusafstand in.

Locatiewaarschuwingen instellen

1 Selecteer **Positiemeldingen**.
2 Selecteer een waarschuwing.
3 Selecteer een optie:
   - Selecteer **Schakel uit** om meldingen voor deze waarschuwing uit te schakelen.
   - Selecteer **Stel meldtype in** om in te stellen welk type waarschuwing uw toestel geeft.
   - Selecteer **Stel meldmodus in** om in te stellen of u bij vertrek en/of aankomst door een geluidssignaal wordt gewaarschuwd.
   - Selecteer **Bekijk kaart** om een geofence op de kaart te weergeven.

     OPMERKING: Deze functie is niet beschikbaar voor het type radiuswaarschuwing.
   - Selecteer **Wis** om de waarschuwing te verwijderen.

Verzenden van hondengegevens inschakelen

Het handheld-toestel verzendt standaard geen hondengegevens naar compatibele toestellen. U kunt ervoor zorgen dat andere compatibele toestellen uw gegevens kunnen zien door de gegevensverzending in te schakelen. Raadpleeg de handleiding van het compatibele toestel voor meer informatie.

Selecteer ✕ > **Systeem** > **Zend hondgegevens uit**.

Hondentraining

LET OP

Doe onderzoek naar de trainingsmethoden die het beste passen bij u, uw hond en uw behoeften. Deze handleiding geeft een aantal vuistregels voor training, maar elke hond heeft andere trainingsbehoeften.

Wanneer het Alpha trainingssysteem goed wordt gebruikt, is het een zeer effectief trainingshulpmiddel om het volledige potentieel uit uw hond te halen. Het trainingssysteem is bedoeld als onderdeel van een algemeen trainingsprogramma.

Begin de training van uw hond aan een riem zonder het Alpha trainingssysteem. Uw hond moet de commando's 'volg', 'zit' en 'hier' gehoorzamen. Als de hond aan deze drie basiscommando's gehoorzaamt, kunt u beginnen te trainen met het halsbandtoestel en de riem. Wanneer de hond consequent gehoorzaamt aan commando's met de riem en de halsband, kunt u wellicht de riem afdoen en alleen trainen met het halsbandtoestel.

Trainingsmethoden

OPMERKING: Trainingsfuncties zijn niet in alle gebieden beschikbaar voor halsbanden met volgtoestellen.

Toon: Er wordt een hoorbare toon geactiveerd gedurende de tijd dat u de trainingsknop ingedrukt houdt.

De trainingsknoppen aanpassen

U kunt een toepassing, toestelactie of hulpprogramma toewijzen aan een trainingsknop. Als er een compatibele halsband is gekoppeld, kunt u ook een hondentrainingsopdracht toevoegen aan een trainingsknop. U kunt meerdere pagina's met instellingen voor trainingsknoppen toevoegen. Dit is bijvoorbeeld handig bij het trainen van meerdere honden.

OPMERKING: Deze functie is niet op alle halsbandtoestelmodellen beschikbaar.

1. Selecteer **Stel training in** > **Trainingsknoppen**.
2. Selecteer **Hier item toevoegen** onder de lege knop die u wilt aanpassen.
3. Selecteer een opdrachtcategorie.
4. Selecteer een opdracht of, als u een trainingsopdracht selecteert, de naam van de hond die u een opdracht wilt geven.
5. Als u een opdracht voor hondentraining selecteert, selecteert u Toon (**T**) of Licht (**L**).
6. Als u meer dan drie knoppen wilt aanpassen, gebruikt u de extra rijen om nog een pagina met opdrachten voor trainingsknoppen toe te voegen.

De knoppen gebruiken voor trainingsaanpassingen

Voordat u deze functie kunt gebruiken, moet u uw trainingsknoppen aanpassen met hondentrainingsopdrachten (*De trainingsknoppen aanpassen*, pagina 16).

U kunt trainingsopdrachten openen en aanpassen met de knoppen van het toestel.

1. Druk in een willekeurig scherm op de trainingsknoppen up en down tot de opdrachtpagina die u wilt aanpassen wordt weergegeven.
2. Druk op de trainingsknop enter om de opdrachtpagina te selecteren.
3. Gebruik de trainingsknoppen up en down om de trainingsopdracht te markeren die u wilt wijzigen en druk op de trainingsknop enter.
4. Selecteer de opdrachtmodus en druk op de trainingskop enter.
5. Gebruik indien nodig de trainingsknoppen up en down om de opdrachtinstelling aan te passen.
6. Druk op de trainingsknop enter om terug te gaan naar het vorige scherm.

Standaardtrainingsinstellingen

Selecteer in het hoofdmenu **Stel training in** > **Standaardwaarden training**.

Toevoegen na koppelen: Hiermee stelt u automatisch de standaardtrainingsmodi voor elke knop in als er een nieuwe halsband wordt gekoppeld.

Knopindeling: Hiermee stelt u het aantal trainingsknoppen voor elke hond in.

Standaardknop: Hiermee stelt u de standaard trainingsknop in wanneer de knopindeling is ingesteld op één per hond.

Linkerknop: Hiermee stelt u de standaardtrainingsmodus in voor de linkertrainingsknop.

Middelste knop: Hiermee stelt u de standaardtrainingsmodus in voor de middelste trainingsknop.

Rechterknop: Hiermee stelt u de standaardtrainingsmodus in voor de rechtertrainingsknop.

Connected functies

Connected functies zijn beschikbaar voor uw Alpha toestel als u het toestel verbindt met een draadloos netwerk of een compatibele telefoon via Bluetooth® technologie. Voor sommige functies moet u de Garmin Explore™ app op uw telefoon installeren. Ga naar garmin.com/apps voor meer informatie.

Kaarten voor buitensporters+: Hiermee kunt u gratis satellietbeelden of premium kaartgegevens downloaden met behulp van een abonnement op Outdoor Maps+ wanneer u bent verbonden met een Wi-Fi® netwerk.

Garmin Explore: De Garmin Explore app synchroniseert en deelt waypoints, tracks en routes met uw navigatietoestel. U kunt ook kaarten downloaden naar uw telefoon voor offline toegang.

Software-updates: Hiermee kunt u updates van uw toestelsoftware ontvangen wanneer u bent verbonden met een Wi-Fi netwerk.

Een smartphone met uw toestel koppelen

1. Blijf met uw compatibele smartphone binnen 10 m (33 ft.) van uw toestel.
2. Selecteer in het hoofdmenu op uw toestel, > **Bluetooth**.
3. Schakel op uw compatibele smartphone Bluetooth technologie in en open de Garmin Explore app.
4. Selecteer in de Garmin Explore app **Toestellen** > **Koppel toestel**.
5. Volg de instructies op het scherm in de Garmin Explore app om uw toestel te koppelen.

Verbinding maken met een draadloos netwerk

1. Selecteer > **Wi-Fi**.
2. Selecteer de schakelaar om indien nodig de Wi-Fi technologie in te schakelen.
3. Selecteer **Voeg netwerk toe**.
4. Selecteer een draadloos netwerk in de lijst en voer zo nodig het wachtwoord in.

Het toestel onthoudt de netwerkgegevens voor deze locatie en maakt voortaan automatisch verbinding als u terugkeert op de locatie.

Garmin Explore

Met de Garmin Explore website en app kunt u koersen, waypoints en verzamelingen maken, reizen plannen en cloudopslag gebruiken. Ze bieden geavanceerde planningsfuncties, zowel online als offline, en u kunt gegevens delen en synchroniseren met uw compatibele Garmin toestel. U kunt de app gebruiken om kaarten te downloaden en overal te navigeren, zonder gebruik te maken van uw mobiele service.

U kunt de Garmin Explore app downloaden vanuit de app store op uw smartphone, of u kunt naar explore.garmin.com gaan.

Contactpersonen volgen

U kunt andere jagers volgen, zodat u steeds weet waar ze zijn. U kunt ook berichten sturen naar uw contactpersonen. Eén Alpha handheld-toestel kan tot 20 toestellen volgen, waaronder compatibele halsbandtoestellen en handheld-toestellen.

De zender in- en uitschakelen

Voordat u een contact kunt toevoegen of een noodoproep kunt starten, moet u controleren of de zender is ingeschakeld.

OPMERKING: Als u bij lage temperaturen uitzendt en de batterij bijna leeg is, kan het gebeuren dat het toestel wordt uitgeschakeld.

1. Druk op om de statuspagina te openen.
2. Selecteer **Mijn id** > **Zenden**.

Manieren om een contactpersoon toe te voegen aan een handheld-toestel

Via MURS/VHF: Hiermee kunt u een contactpersoon met een handheld-toestel toevoegen nadat u uw handheld-toestel in de koppelmodus hebt geplaatst.

Deze methode is handig als u een nieuw toestel aan het systeem toevoegt voordat u op jacht gaat (*Een contactpersoon toevoegen via draadloze koppeling*, pagina 18).

De toestel-id invoeren: Hiermee kunt u een contactpersoon met een handheld-toestel toevoegen die zich niet in het gebied bevindt. Voor deze methode moet de contactpersoon de code van het handheld-toestel zoeken en doorgeven aan de persoon die de contactpersoon met het toestel toevoegt.

Deze methode is handig als u tijdens een jachtpartij een contactpersoon met een handheld-toestel wilt toevoegen terwijl u niet in de buurt van het toestel bent. U kunt hiermee bijvoorbeeld het toestel van een andere deelnemer aan de jachtpartij aan uw handheld-toestel toevoegen (*Een contactpersoon toevoegen met een contact-id*, pagina 18).

Draadloos delen via ANT+ draadloze technologie: Hiermee kunt u een handheld-toestel toevoegen dat u niet bezit als contactpersoon. Voor deze methode hoeft de contactpersoon zijn/haar toestelcode niet te vinden en door te geven aan de persoon die het toestel toevoegt. De beide handheld-toestellen moeten zich binnen een afstand van 3 m (10 ft.) van elkaar bevinden om draadloos gegevens te delen.

Deze methode is handig als u tijdens een jachtpartij een handheld-toestel wilt toevoegen zonder de toestel-id in te voeren (*Een contactpersoon toevoegen via draadloze koppeling*, pagina 18).

Een contactpersoon toevoegen via draadloze koppeling

Voordat u een contactpersoon draadloos kunt toevoegen, moet u voor een optimaal resultaat in de buurt zijn van het handheld-toestel van de contactpersoon.

1. Selecteer **Hondenlijst** > 👤.
2. Selecteer een optie:
   - Selecteer op uw handheld-toestel **Voeg toe** > **Handheld koppelen** en volg de instructies op het scherm.
   - Als u een contactpersoon wilt toevoegen door de gegevens van het handheld-toestel van de contactpersoon te ontvangen, selecteert u **Voeg toe** > **Ontvangen van handheld**.
3. Nadat de contactpersoon is toegevoegd, voert u de naam van de hond in en selecteert u ✔.

De contactpersoon wordt toegevoegd aan uw handheld-toestel.

U kunt deze procedure herhalen met het handheld-toestel van een andere jager om uw contact-id aan dat toestel toe te voegen.

Een contactpersoon toevoegen met een contact-id

Voordat u een jager kunt toevoegen met diens contact-id, moet de jager zijn contact-id opzoeken (*Uw contact-id opzoeken*, pagina 19) en naar u sturen.

Als u niet in de buurt bent van de jager die u wilt toevoegen, kunt u de jager toevoegen via zijn contact-id.

1. Selecteer op uw handheld-toestel **Hondenlijst** > 👤 > **Voeg toe** > **Voer id in**.
2. Selecteer de contact-id voor de contactpersoon die u toevoegt.
3. Voer de naam van de contactpersoon in en selecteer ✔.

De contactpersoon wordt toegevoegd aan uw handheld-toestel.

U kunt deze procedure herhalen met het handheld-toestel van een andere jager om uw contact-id aan dat toestel toe te voegen.

Een noodoproep verzenden

Voordat u een noodoproep kunt verzenden, moet u de zender inschakelen (*De zender in- en uitschakelen*, pagina 17).

Voordat iemand uw noodoproep kan ontvangen, moet deze persoon u als een contact hebben toegevoegd (*Een contactpersoon toevoegen via draadloze koppeling*, pagina 18).

U kunt een noodoproep gebruiken wanneer u direct hulp nodig hebt en u van uw groep bent verwijderd.

Selecteer **Hondenlijst** > 👤 > ⚠ > **Ja**.

Wanneer uw contact uw noodoproep accepteert, wordt op het toestel een bericht weergegeven dat het contact de navigatie naar uw locatie heeft gestart.

Na de ontvangst van de oproep kunnen contacten naar uw locatie navigeren.

Een bericht verzenden naar uw contactpersonen

Voordat u een bericht naar uw contactpersonen kunt verzenden, moet u de zender inschakelen (*De zender in- en uitschakelen*, pagina 17).

U kunt geautomatiseerde berichten verzenden en ontvangen. Er zijn 18 berichten waar u uit kunt kiezen, zoals "Help" en "Ik kom".

1 Selecteer **Hondenlijst** > 👤 > **Bericht**.
2 Selecteer een bericht.

Het bericht wordt verzonden naar uw contactpersonen met uw naam vóór het bericht. Iedereen die uw handheld-toestel volgt ontvangt het bericht.

Een contactpersoon volgen

U kunt met behulp van de kaart de locaties van contactpersonen volgen.

Selecteer 🗺.

Uw contact-id opzoeken

Druk op ⏻ om de statuspagina te openen.

De contact-id voor uw handheld staat vermeld onder de optie Mijn id.

Uw contact-id wijzigen

Als u last hebt van interferentie van andere halsbanden of handhelds in de buurt, moet u mogelijk de contact-id van uw handheld-toestel wijzigen.

1 Druk op ⏻ om de statuspagina te openen.
2 Selecteer **Mijn id** > **ID**.
3 Selecteer een contact-id die nog niet is toegewezen aan een ander toestel in de buurt.

Elke keer dat een contactpersoon zijn contact-id wijzigt, moet u die contact-id in uw handheld-toestel bijwerken (*Een contact-id bijwerken*, pagina 19).

Een contact-id bijwerken

Als een contactpersoon zijn contact-id heeft gewijzigd, kunt u de contact-id snel bijwerken in uw handheld-toestel.

1 Selecteer **Hondenlijst** > 👤.
2 Selecteer de persoon.
3 Selecteer ☰ > **ID bijwerken**.
4 Selecteer de contact-id die overeenkomt met de nieuwe contact-id van de contactpersoon.

Jagen met het Alpha systeem

U kunt met het Alpha systeem verschillende taken uitvoeren die u goed van pas komen als u op jacht gaat.

- De locatie van uw vrachtwagen markeren (*De locatie van uw vrachtwagen markeren*, pagina 20).
- Uw honden volgen (*Uw hond volgen op de kaart*, pagina 13).
- Uw medejagers volgen (*Een contactpersoon volgen*, pagina 19).
- De locatie van een koppel markeren (*Een groep vogels markeren*, pagina 20).
- Uw actieve jachtstatistieken bekijken (*Actieve jachtgegevens*, pagina 20).
- Berichten sturen naar uw medejagers (*Een bericht verzenden naar uw contactpersonen*, pagina 19).
- De verlichting op de halsband inschakelen (*De halsbandlampjes inschakelen*, pagina 20).
- De halsband in de reddingsmodus zetten om de batterij te sparen (*De reddingsmodus inschakelen*, pagina 21).
- Volgen pauzeren terwijl u de honden verplaatst (*Hond volgen pauzeren*, pagina 21).

De locatie van uw vrachtwagen markeren

U kunt de locatie van de vrachtwagen markeren, zodat u na de jachtpartij terug kunt navigeren naar uw vrachtwagen.

1. Selecteer **Markeer waypoint** > **Vrachtwagen**.
2. Selecteer **Sla op**.

Een groep vogels markeren

U kunt de locatie van een groep vogels markeren en het geschatte aantal vogels dat u hebt opgejaagd en/of meegenomen invoeren.

1. Selecteer **Markeer waypoint** > **Groep vogels**.
2. Voer het aantal opgejaagde en meegenomen vogels in en selecteer **OK**.
3. Bekijk de locatie-informatie en bewerk deze (optioneel).
4. Selecteer **Sla op**.

Actieve jachtgegevens

Selecteer **Jacht** in het hoofdmenu om de actieve jachtgegevens weer te geven. Op de pagina met actieve jachtgegevens worden de actieve jachttijd en de afstand weergegeven die door uw handheld-toestel en de gekoppelde halsbanden zijn afgelegd. Het toont ook de status van de hond, zoals 'wijst spoor aan', 'wacht bij boom' of 'blaf', indien beschikbaar. Wanneer u **Stop jacht** selecteert, worden de jachttijd en de afgelegde afstand niet meer vastgelegd.

De halsbandlampjes inschakelen

U kunt de LED-lampjes op de halsband 's avonds inschakelen om een hond gemakkelijker te traceren of bestuurders te waarschuwen dat er een hond langs de weg loopt. Het licht van de lampjes is zichtbaar tot op zo'n 100 yards.

1. Selecteer **Hondenlijst**.
2. Selecteer een hond.
3. Selecteer **Wijzig halsbandlamp**.
4. Selecteer een optie:
   - Als u de knippermodus wilt aanpassen, selecteert u **Knippermodus**.
   - Als u een kleur voor het baken wilt selecteren, selecteert u **Wijzig kleuren**.

   TIP: Selecteer voor elke hond een andere LED-instelling, zodat u de honden eenvoudiger kunt herkennen in het veld.

De reddingsmodus inschakelen

U kunt de reddingsmodus inschakelen om batterijen te sparen aan het einde van een lange jachtpartij of als uw hond buiten bereik van het toestel is.

1 Selecteer **Hondenlijst**.
2 Selecteer een hond.
3 Selecteer ☰ > **Reddingsmodus**.

Nadat u de reddingsmodus hebt ingeschakeld, blijft deze ingeschakeld totdat u de modus weer uitschakelt.

Als het batterijniveau van de halsband onder de 25% komt, worden de halsbandgegevens nog maar één keer per 2 minuten bijgewerkt.

Hond volgen pauzeren

U kunt het volgen van een enkele hond tijdens een jachtpartij pauzeren. Dit kan van pas komen als de hond even op adem komt.

1 Selecteer **Hondenlijst**.
2 Selecteer een hond.
3 Gebruik de schakelaar **Actief** om het volgen in en uit te schakelen.

Via-punten, routes en sporen

Via-punten

Via-punten zijn locaties die u vastlegt en in het toestel opslaat. Met via-punten kunt u markeren waar u bent, waar u naartoe gaat of waar u bent geweest. U kunt details over de locatie toevoegen, zoals naam, hoogte en diepte.

U kunt een .gpx-bestand met via-punten toevoegen door het bestand over te brengen naar de GPX-map (*Het handheld-toestel aansluiten op een computer*, pagina 38).

Uw huidige locatie markeren

1 Selecteer **Markeer waypoint**.
2 Selecteer een optie:
   - Selecteer **Nieuw**.
   - Selecteer een standaardlocatienaam, zoals **Vrachtwagen** of **Kamp**.
3 Bewerk de locatiegegevens (optioneel).
4 Selecteer **Sla op**.

Een waypoint markeren met behulp van de kaart

1 Selecteer .
2 Selecteer een locatie op de kaart.
3 Selecteer de informatiebalk boven in het scherm.
4 Selecteer ⚑ > **OK**.

Een waypoint bewerken

Voordat u een waypoint kunt bewerken, moet u er eerst een maken.

1 Selecteer **Waypoint-beheer** in het hoofdmenu.
2 Selecteer een waypoint.
3 Selecteer een item om te bewerken, bijvoorbeeld de naam.
4 Voer de nieuwe informatie in.

Een waypoint verplaatsen naar uw huidige locatie

U kunt de locatie van een waypoint wijzigen. Als u bijvoorbeeld uw voertuig verplaatst, kunt u de locatie wijzigen in uw huidige locatie.

1 Selecteer **Waypoint-beheer**.
2 Selecteer een waypoint.
3 Selecteer ☰ > **Verplaats naar hier**.

De locatie van het waypoint wordt gewijzigd in uw huidige locatie.

Een waypoint op de kaart verplaatsen

1 Selecteer **Waypoint-beheer**.
2 Selecteer een waypoint.
3 Selecteer ☰ > **Verplaats via-punt**.
4 Selecteer de nieuwe locatie op de kaart.
5 Selecteer **Verplaats**.

De nauwkeurigheid van een waypointlocatie verbeteren

U kunt de locatie van een waypoint verfijnen voor een nauwkeurigere weergave. Bij het middelen voert het toestel verschillende metingen op dezelfde locatie uit en gebruikt de gemiddelde waarde voor een nauwkeurigere meting.

1 Selecteer **Waypoint-beheer**.
2 Selecteer een waypoint.
3 Selecteer ☰ > **Gemiddelde locatie**.
4 Ga naar de locatie van het waypoint.
5 Selecteer **Start**.
6 Volg de instructies op het scherm.
7 Als de statusbalk Betrouwbaarheid van meting op 100% staat, selecteer dan **Sla op**.

Voor de beste resultaten kunt u 4 tot 8 metingen voor een waypoint verzamelen. Wacht minimaal 90 minuten tussen de metingen.

Een waypoint projecteren

U kunt een nieuwe locatie maken door de afstand en peiling te projecteren vanaf een gemarkeerde locatie naar een nieuwe locatie.

1 Selecteer **Waypoint-beheer**.
2 Selecteer een waypoint.
3 Selecteer ☰ > **Projecteer waypoint**.
4 Geef de peiling op en selecteer ✔.
5 Selecteer een maateenheid.
6 Voer de afstand in en selecteer ✔.
7 Selecteer **Sla op**.

Een waypoint verwijderen

1 Selecteer **Waypoint-beheer**.
2 Selecteer een waypoint.
3 Selecteer ☰ > **Wis** > **Wis**.

Routes

Een route bestaat uit een serie waypoints of locaties die u naar uw bestemming leidt. Routes worden als GPX-bestanden op het toestel opgeslagen.

Een route maken

1 Selecteer **Navigatie** > **Routeplanner** > **Route maken** > **Selecteer eerste punt**.
2 Selecteer een categorie.
3 Selecteer het eerste punt op de route.
4 Selecteer **Gebruik** > **Kies volgend punt**.
5 Selecteer een punt.
6 Herhaal stap 3 tot en met 5 om alle punten toe te voegen in de route.

De naam van een route wijzigen

1 Selecteer **Navigatie** > **Routeplanner**.
2 Selecteer een route.
3 Selecteer **Wijzig naam**.
4 Voer de nieuwe informatie in en selecteer ✔.

Een opgeslagen route navigeren

1 Selecteer **Navigatie** > **Routeplanner**.
2 Selecteer een route.
3 Selecteer **Bekijk kaart** > **Ga**.

Een route bewerken

1 Selecteer **Navigatie** > **Routeplanner**.
2 Selecteer een route.
3 Selecteer **Wijzig route**.
4 Selecteer een punt.
5 Selecteer een optie:
   - Selecteer **Overzicht** om het punt op de kaart weer te geven.
   - Selecteer **Omhoog** of **Omlaag** als u de volgorde van de punten in de route wilt wijzigen.
   - Selecteer **Voeg in** als u een punt aan de route wilt toevoegen.
     Het nieuwe punt wordt ingevoegd vóór het geselecteerde punt.
   - Selecteer **Verwijder** als u het punt uit de route wilt verwijderen.

Een route omkeren

1 Selecteer **Navigatie** > **Routeplanner**.
2 Selecteer een route.
3 Selecteer **Keer route om**.

De actieve route weergeven

1 Selecteer **Actieve route**.
2 Selecteer een punt in de route om meer details weer te geven.

Een route verwijderen

1 Selecteer **Navigatie** > **Routeplanner**.
2 Selecteer een route.
3 Selecteer **Wis route**.

Sporen

Een spoor is een registratie van uw route. Het spoorlog bevat informatie over de punten langs de vastgelegde route, inclusief de tijd, de locatie en de hoogtegegevens voor ieder punt.

Spoorlogs vastleggen

Standaard begint het toestel automatisch met het registreren van uw pad als spoor wanneer het wordt ingeschakeld en satellietsignalen ontvangt. U kunt de registratie handmatig pauzeren en starten.

1 Selecteer **Sporenbeheer** > **Mijn track**.
2 Selecteer een optie:
   - Selecteer het tabblad Huidig spoor om de huidige spoorregistratie te bekijken.
   - Selecteer het tabblad Informatie om gegevensvelden voor het spoor te bekijken.
   - Selecteer het tabblad Kaart om het huidige spoor op de kaart weer te geven.
   - Selecteer het tabblad Hoogtekaart om de hoogtekaart voor het huidige spoor weer te geven.

Details van het spoor bekijken

1 Selecteer **Sporenbeheer**.
2 Selecteer een spoor.
3 Selecteer .
   Het begin en het eind van het spoor worden met een vlag aangegeven.
4 Selecteer de informatiebalk boven in het scherm.
   Deze bevat informatie over het spoor.

De hoogtegrafiek van een spoor weergeven

1 Selecteer **Sporenbeheer**.
2 Selecteer een spoor.
3 Selecteer .

Navigeren naar het begin van een spoor

U kunt terug navigeren naar het begin van een spoor. Dit kan handig zijn als u de weg naar een kamp of het begin van een wandelroute wilt terugvinden.

1 Selecteer **Sporenbeheer** > **Mijn track** > .
2 Selecteer **TracBack**.

De kleur van het spoor wijzigen

1 Selecteer **Sporenbeheer**.
2 Selecteer een spoor.
3 Selecteer > **Kleur**.
4 Selecteer een kleur.

Het huidige spoor opslaan

1 Selecteer **Sporenbeheer** in het hoofdmenu.
2 Selecteer **Mijn track** > **Sla op**.

Het huidige spoor wissen

Selecteer **Sporenbeheer** > **Mijn track** > **Verwijder**.

Een spoor verwijderen

1 Selecteer **Sporenbeheer**.
2 Selecteer een spoor.
3 Selecteer > **Wis**.

Navigatie

U kunt via routes en sporen navigeren naar een waypoint, geocache of een opgeslagen locatie op het toestel. Voor de navigatie kunt u gebruikmaken van de kaart of het kompas.

Kaart

▲ geeft uw positie op de kaart aan. Terwijl u beweegt, verplaatst het pictogram zich en laat het een spoorlog achter. Waypointnamen en -symbolen worden weergegeven op de kaart. Als u naar een bestemming navigeert, wordt de route met een lijn op de kaart gemarkeerd.

Wanneer de kaartoriëntatie Koers boven is, lijken objecten rond uw huidige positie te draaien. Terwijl u zich verplaatst, draait de hele kaart in de richting waarin u zich beweegt. U kunt de objecten stabiliseren door de oriëntatie in te stellen op Noord boven (*Kaartinstellingen*, pagina 31).

Om de kaart te openen, selecteert u .

De afstand op de kaart meten

U kunt de afstand tussen twee locaties meten.

1. Selecteer een locatie op de kaart.
2. Selecteer ☰ > **Afstand meten** > **Gebruik**.
3. Verplaats de pin naar een andere locatie op de kaart.

Kompas

Het handheld-toestel is voorzien van een kompas met kantelcompensatie en 3 assen. Voor de navigatie kunt u gebruikmaken van een peiling- of koerswijzer.

Het kompas kalibreren

LET OP

Kalibreer het elektronische kompas buiten. Zorg dat u zich niet in de buurt bevindt van objecten die invloed uitoefenen op magnetische velden, zoals voertuigen, gebouwen of elektriciteitskabels.

Kalibreer het kompas nadat u lange afstanden hebt afgelegd, als u de batterijen hebt vervangen of in geval van temperatuurschommelingen.

1. Selecteer > ☰ > **Kalibreer kompas** > **Start**.
2. Volg de instructies op het scherm.

Navigeren met de peilingwijzer

Tijdens het navigeren naar een bestemming wijst ▲ naar uw bestemming, ongeacht in welke richting u zich verplaatst.

1. Selecteer terwijl u naar een bestemming navigeert .
2. Blijf draaien tot ▲ naar de bovenkant van het kompas wijst en volg die richting om naar uw bestemming te gaan.

Menu Waarheen?

U kunt het menu Waarheen? gebruiken om een bestemming te zoeken waar u naartoe wilt navigeren. Niet alle Waarheen?-categorieën zijn voor alle gebieden en op alle kaarten beschikbaar.

Een waypoint op naam zoeken

1. Selecteer **Navigatie** > **Waarheen?** > **Waypoints** > ☰ > **Spelzoeken**.
2. Voer de naam in.
3. Selecteer ✔.

Navigeren met Peil en ga

U kunt het toestel op een object in de verte richten, de richting vergrendelen en vervolgens naar het object navigeren.

1 Selecteer **Navigatie** > **Kompas** > ☰ > **Peil en ga**.
2 Richt het toestel op een object.
3 Selecteer **Zet richting vast** > **Stel koers in**.

Hoogtegrafiek

Standaard geeft de hoogtegrafiek de hoogte weer in relatie tot de verstreken tijd.

Als u de hoogtegrafiek wilt openen, selecteert u **Sporenbeheer** > **Mijn track** > ⛰.

De barometrische hoogtemeter kalibreren

U kunt de barometrische hoogtemeter handmatig kalibreren als de juiste hoogte of barometerdruk u bekend is.

1 Ga naar de locatie waarvan de hoogte of de barometerdruk u bekend is.
2 Selecteer **Sporenbeheer** > **Mijn track** > ⛰ > ☰ > **Stel hoogtemeter in** > **Kalibreer hoogtemeter**.
3 Volg de instructies op het scherm.

Navigeren naar een punt in de hoogtegrafiek

1 Selecteer **Sporenbeheer** > **Mijn track** > ⛰.
2 Selecteer een punt in de hoogtegrafiek.
3 Selecteer ☰ > **Bekijk kaart**.
4 Selecteer **Ga**.

Het type grafiek wijzigen

U kunt de hoogtegrafiek zodanig instellen dat de luchtdruk en de hoogte worden weergegeven, afgemeten tegen de tijd of de afstand.

1 Selecteer **Sporenbeheer** > **Mijn track** > ⛰ > ☰ > **Stel hoogtemeter in** > **Type plot**.
2 Selecteer een optie.

De hoogtegrafiek herstellen

Selecteer **Sporenbeheer** > **Mijn track** > ⛰ > ☰ > **Herstel**.

Tripcomputer

De tripcomputer geeft uw huidige snelheid, de gemiddelde snelheid, de hoogste snelheid, de tripteller en andere statistische gegevens weer. U kunt de indeling van de tripcomputer, het dashboard en de gegevensvelden aanpassen (*De tripcomputergegevensvelden aanpassen*, pagina 26).

Als u de tripcomputer wilt openen, selecteert u **Navigatie** > **Tripcomputer**.

De tripcomputergegevensvelden aanpassen

1 Selecteer **Navigatie** > **Tripcomputer**.
2 Selecteer een gegevensveld dat u wilt aanpassen.
3 Selecteer een categorie of selecteer **Alle categorieën**.
4 Selecteer het nieuwe gegevensveld.
   Zie voor beschrijvingen van gegevensvelden (*Opties voor gegevensvelden*, pagina 41).

De tripcomputer opnieuw instellen

Als u nauwkeurige reisinformatie wilt hebben, dient u de tripcomputer opnieuw in te stellen voordat u een reis begint.

Selecteer **Navigatie** > **Tripcomputer** > ☰ > **Herstel Trip**.

Toepassingen

Aanvullende toestelfuncties zijn te vinden in de toepassingen. U kunt het hoofdmenu aanpassen om extra toepassingen weer te geven (*Het hoofdmenu aanpassen*, pagina 29).

Een nabijheidswaarschuwing instellen

Nabijheidswaarschuwingen waarschuwen u als u of uw honden zich binnen het opgegeven bereik van een bepaalde locatie bevinden. Als u binnen de opgegeven straal komt, wordt een geluidssignaal gegeven.

1. Selecteer **Gevarenzones**.
2. Selecteer **Alarm maken**.
3. Selecteer een categorie.
4. Selecteer een locatie.
5. Selecteer **Gebruik**.
6. Voer een radius in.

Wanneer u een gebied met een nabijheidswaarschuwing binnengaat, klinkt er een signaal.

De oppervlakte van een gebied berekenen

1. Selecteer **Oppervlakteberekening** > **Start**.
2. Loop rond het gebied waarvan u de oppervlakte wilt berekenen.
3. Als u klaar bent, selecteert u **Bereken**.

Een alarm instellen

1. Selecteer **Wekker**.
2. Selecteer ✚ en ━ om de tijd in te stellen.
3. Selecteer **Zet alarm aan**.

Het alarmsignaal klinkt op de opgegeven tijd. Als het toestel op dat moment uit staat, wordt het ingeschakeld en klinkt het alarm.

De competitietimer gebruiken

1. Selecteer **Wedstrijdtimer**.
2. Selecteer een optie:
   - Selecteer ▶ om de competitietimer te starten en te pauzeren.
   - Selecteer ↻ om de competitietimer te resetten.
   - Selecteer ✕ om de duur en waarschuwingen van de competitietimer in te stellen.
   - Selecteer ✚ in de lijst om een aangepaste timer te maken die vanaf nul telt.

Satellietpagina

Op de satellietpagina wordt de volgende informatie weergegeven: uw huidige locatie, de GPS-nauwkeurigheid, de satellietlocaties en de signaalsterkte.

De satellietweergave wijzigen

In de satellietweergave bevindt het noorden zich standaard bovenaan. U kunt de satellietweergave zo wijzigen dat het huidige spoor in de richting van de bovenkant van het scherm wordt weergegeven.

Selecteer **Satelliet** > ☰ > **Koers boven**.

GPS uitschakelen

Selecteer **Satelliet** > ☰ > **Satelliet instellen** > **Satellietsysteem** > **Demonstratiemodus**.

Een locatie simuleren

1 Selecteer **Satelliet** > ☰ > **Satelliet instellen** > **Satellietsysteem** > **Demonstratiemodus**.
2 Selecteer ↩ > ☰ > **Stel locatie in op kaart**.
3 Selecteer een locatie.
4 Selecteer **Gebruik**.

Kaarten beheren

1 Selecteer in het hoofdmenu ✕ > **Kaartbeheer**.
2 Selecteer een optie:
   - Als u premiumkaarten wilt downloaden en uw Outdoor Maps+ abonnement voor dit toestel wilt activeren, selecteert u **Kaarten voor buitensporters+** (*Kaarten downloaden*, pagina 28).
   - Als u TopoActive kaarten wilt downloaden, selecteert u **TopoActive kaarten**.

Kaarten downloaden

Voordat u kaarten naar uw toestel kunt downloaden, moet u verbinding maken met een draadloos netwerk (*Verbinding maken met een draadloos netwerk*, pagina 17).

1 Selecteer **Kaartbeheer** > **Kaarten voor buitensporters+**.
2 Selecteer een optie:
   - Als u gratis satellietkaartgegevens wilt downloaden zonder abonnement, selecteert u **Satellietbeelden toevoegen**.
   - Als u premiumkaarten wilt downloaden en uw abonnement op Outdoor Maps+ voor dit toestel wilt activeren, selecteert u **Abonnement controleren**.

     OPMERKING: Ga naar garmin.com/outdoormaps voor informatie over het aanschaffen van een abonnement.
3 Selecteer ☰ > **Laaginformatie** om gegevens over de kaartlagen weer te geven (optioneel).
4 Selecteer **Voeg toe**.
5 Voer op de kaart een of meer acties uit:
   - Versleep de kaart om andere gebieden weer te geven.
   - Knijp of spreid twee vingers op het aanraakscherm om in en uit te zoomen op de kaart.
   - Selecteer de knop ➕ en ➖ om in en uit te zoomen op de kaart.
   - Tik twee keer op de kaart om snel in te zoomen.
6 Selecteer de informatiebalk boven in het scherm.
7 Selecteer **Naam** om de naam van de kaartdownload te wijzigen.
8 Selecteer **Opslaglocatie** voor het wijzigen van de locatie waar u de kaart wilt downloaden en opslaan.
9 Selecteer een schakelaar om kaartlagen in of uit te schakelen.

   Er wordt een schatting weergegeven van de downloadgrootte voor de kaart. Controleer of uw toestel genoeg beschikbare opslagruimte voor de kaart heeft.

   TIP: U kunt op de naam van een kaartlaag tikken voor meer informatie over de kaartgegevens.
10 Selecteer ↩ > **Download**.

Kaarten inschakelen

U kunt kaartproducten inschakelen die op het toestel zijn geïnstalleerd.

1 Selecteer **Kaartbeheer** > **Kaarten voor buitensporters+** > ☰ > **Configureer kaarten**.
2 Selecteer de schakelaar om elke geïnstalleerde kaart in te schakelen.
3 Selecteer de kaartnaam om het helderheidsniveau van het raster te wijzigen (optioneel).

Een kaart verwijderen

U kunt kaarten verwijderen om de beschikbare toestelopslag te vergroten.

1 Selecteer **Kaartbeheer** > **Kaarten voor buitensporters+**.
2 Selecteer een kaart.
3 Selecteer ☰ > **Wis**.

Uw toestel aanpassen

Het hoofdmenu aanpassen

1 Selecteer in het hoofdmenu ✕ > **Hoofdmenu** > **Hoofdmenu**.
2 Selecteer een optie:
   - Als u een menu-item wilt verplaatsen, selecteert u een menu-item en selecteert u vervolgens **Omhoog** of **Omlaag**.
   - Als u een menu-item uit de lijst wilt verwijderen, selecteert u een menu-item en vervolgens **Verwijder**.
   - Als u een nieuw menu-item aan de lijst wilt toevoegen of een item in de lijst wilt verplaatsen nadat u het hebt verwijderd, selecteert u **Voeg in** en selecteert u een categorie.
3 Als u de volgorde van alle items in het menu wilt herstellen, selecteert u ↩ > ☰ > **Standaardinstellingen**.

De balk Favorieten aanpassen

U kunt menu-items of toepassingen toevoegen aan de favorietenbalk die onderaan het startscherm wordt weergegeven.

1 Selecteer in het hoofdmenu ✕ > **Hoofdmenu** > **Favorieten**.
2 Selecteer een optie:
   - Als u een nieuw menu-item aan de lijst wilt toevoegen, selecteert u **Pagina toevoegen** en selecteert u een categorie en het item.
   - Als u een menu-item wilt verplaatsen, selecteert u een menu-item en selecteert u vervolgens **Omhoog** of **Omlaag**.
   - Als u een menu-item uit de lijst wilt verwijderen, selecteert u een menu-item en vervolgens **Verwijder**.
   - Als u een item in de lijst wilt vervangen nadat u het hebt verwijderd, selecteert u **Voeg in** en selecteert u een categorie.

   OPMERKING: Het eerste menu-item of de eerste toepassing in de favorietenbalk wordt op het startscherm weergegeven wanneer het toestel wordt ingeschakeld.

De gegevensvelden aanpassen

U kunt de gegevensvelden en dashboards op de kaart, het kompas, de hoogtegrafiek en de tripcomputer aanpassen.

1 Open de pagina waarvan u de gegevensvelden wilt wijzigen.
2 Selecteer een gegevensveld dat u wilt aanpassen.
3 Selecteer het nieuwe gegevensveld.

   Zie voor beschrijvingen van gegevensvelden *Opties voor gegevensvelden*, pagina 41.

Systeeminstellingen

Selecteer ✕ > **Systeem**.

Satelliet: Hiermee stelt u de opties voor het satellietsysteem in.

Taal voor tekst: Hiermee kunt u de taal selecteren voor de tekst die op het toestel wordt weergegeven.

OPMERKING: Als u de teksttaal wijzigt, blijft de taal van de kaartgegevens, zoals straatnamen en plaatsen, of door de gebruiker ingevoerde gegevens, ongewijzigd.

Massa-opslagmodus: Hiermee stelt u in of uw toestel overschakelt naar de massaopslagmodus wanneer het is aangesloten op de computer.

Zend hondgegevens uit: Verzendt automatisch hondengegevens naar compatibele toestellen.

Eenheden: Hiermee wijzigt u de maateenheden.

Tijd: Hiermee stelt u de tijdzone en weergave in.

Scherminstellingen

Selecteer ✕ > **Scherm**.

Time-out van scherm: Hiermee kunt u de tijd instellen voordat de schermverlichting uitgaat.

Batterijbesparing: Hiermee bespaart u batterijstroom en verlengt u de gebruiksduur van de batterij door het scherm uit te schakelen wanneer de schermverlichting uitgaat (*De modus Batterijbesparing op de handheld inschakelen*, pagina 36).

Lay-out: Hiermee stelt u de getoonde accentkleuren in voor dag en nacht.

Schermafbeelding: Hiermee kunt u de afbeelding op het scherm van het toestel opslaan.

Toegankelijkheid: Hiermee voegt u toestelfuncties toe of wijzigt u deze om uw toestel toegankelijker te maken (*Toegankelijkheidsinstellingen*, pagina 30).

Toegankelijkheidsinstellingen

Selecteer ✕ > **Scherm** > **Toegankelijkheid**.

Aanraakgevoeligheid: Hiermee stelt u de gevoeligheid van het aanraakscherm in.

Tekstgrootte herzien: Hiermee past u de grootte van de tekst aan.

Bladerknoppen: Hiermee voegt u schuifpijlen toe aan het scherm wanneer u door een menu, lijst of raster bladert.

De toestelgeluiden instellen

U kunt de geluiden voor berichten, knoppen, waarschuwingen en alarmen instellen.

1. Selecteer ✕ > **Geluiden en waarschuwingen**.
2. Selecteer het gewenste geluid voor ieder item.

Hondwaarschuwingen instellen

U kunt instellen hoe het handheld-toestel u waarschuwt bij bepaalde acties van de hond.

1. Selecteer ✕ > **Geluiden en waarschuwingen** > **Hondwaarschuwingen**.
2. Selecteer een actie.
3. Selecteer de methode die het toestel gebruikt om u op deze actie te wijzen.

Kaartinstellingen

Selecteer ✕ > **Kaart**.

Kaartbeheer: Toont de gedownloade kaartversies. Met een abonnement op Outdoor Maps+ kunt u extra kaarten downloaden (*Kaarten beheren*, pagina 28).

Gevolgde toestellen: Hiermee opent u de kaartinstellingen voor gevolgde toestellen (*Kaartinstellingen voor gevolgde toestellen*, pagina 31).

Toon trainingsbalk: Geeft de trainingsbalk op de kaart weer.

Toon datavelden: Geeft configureerbare gegevensvelden op de kaart weer.

Geavanceerd: Hiermee opent u de geavanceerde kaartinstellingen (*Geavanceerde kaartinstellingen*, pagina 31).

Kaartinstellingen voor gevolgde toestellen

Selecteer ✕ > **Kaart** > **Gevolgde toestellen**.

Automatisch zoomen: Hiermee kan de kaart automatisch uitzoomen, zodat de geselecteerde toestellen altijd op de kaart worden weergegeven.

Hondensporen op kaart: Bepaalt hoeveel van het spoorlog voor een gevolgde halsband op de kaart wordt weergegeven.

Handheldsporen op kaart: Bepaalt hoeveel van het spoorlog voor een gevolgd handheld-toestel op de kaart wordt weergegeven.

Hondenweergave: Hiermee schakelt u de hondinformatie in en uit die op de kaart wordt weergegeven.

Toon honden buiten het scherm: Hiermee schakelt u de indicator voor honden buiten het scherm op de kaart in en uit.

Kaart-overlays: Hiermee kunt u de weergave van gegevens op de kaart in- en uitschakelen.

Geavanceerde kaartinstellingen

Selecteer ✕ > **Kaart** > **Geavanceerd**.

Oriëntatie: Hiermee stelt u in hoe de kaart wordt weergegeven op de pagina. Noord boven geeft het noorden boven aan de pagina weer. Koers boven geeft uw huidige reisrichting boven aan de pagina weer. Automodus geeft een perspectief vanuit de auto met de rijrichting naar de bovenkant van het scherm weer.

Arcering: Geeft reliëfdetails weer op de kaart (indien beschikbaar) of schakelt arcering uit.

Detail: Hiermee stelt u in hoeveel details op de kaart worden weergegeven. Door het weergeven van meer details is het mogelijk dat de kaart langzamer opnieuw wordt getekend.

Kaartwijzer: Geeft de richtingaanwijzer op de kaart weer.

Tekstgrootte: Hiermee wordt de tekstgrootte voor kaartitems ingesteld.

Helderheid kaartkleur: Hiermee stelt u de kleurhelderheid van de kaart in.

Spoorinstellingen

Selecteer ✕ > **Sporen**.

Opnamemethode: Hiermee stelt u in hoe het toestel spoorgegevens vastlegt. Met de instelling Slim kunnen langere spooropnamen worden vastgelegd. Met de instelling Iedere seconde zijn de opnamen van sporen meer gedetailleerd, maar worden langere sporen mogelijk niet geheel vastgelegd.

Auto opslaan: Hiermee kunt u de Auto opslaan instellingen aanpassen (*Instellingen voor automatisch opslaan*, pagina 32).

Automatisch starten: Hiermee kunt u automatisch een track vastleggen zodra het toestel satellieten heeft gevonden.

Instellingen voor automatisch opslaan

Indien vol: Slaat de huidige opname automatisch op en start een nieuwe wanneer de huidige opname bijna 20.000 spoorpunten is.

Dagelijks: Slaat de opname van de vorige dag automatisch op en start een nieuwe wanneer u het toestel op een nieuwe dag inschakelt.

Wekelijks: Slaat de opname van de vorige week automatisch op en start een nieuwe wanneer u het toestel in een nieuwe week inschakelt.

Automatisch: Slaat de huidige opname automatisch op basis van de lengte en het aantal genomen spoorpunten op.

Nooit: Slaat de huidige opname nooit automatisch op. Wanneer de huidige opname bijna 20.000 spoorpunten nadert, filtert het toestel het actieve spoor om overbodige punten te verwijderen terwijl de vorm en geschiedenis van de opname behouden blijven. Ongefilterde punten worden opgeslagen in een tijdelijk GPX- en FIT-bestand dat wordt opgeslagen of verwijderd wanneer de opname stopt.

OPMERKING: Bij het importeren van FIT-activiteiten of GPX-tracks met meer dan 20.000 spoorpunten, filtert het toestel de lijn zodat deze in het toestelgeheugen past en de prestaties van de kaarttekening verbetert, terwijl de vorm en geschiedenis van de opname behouden blijven. De FIT- en GPX-bestanden behouden al hun oorspronkelijke spoorpunten.

Route-instellingen

De beschikbare route-instellingen zijn afhankelijk van het feit of Directe route is in- of uitgeschakeld.

Selecteer > **Routebepaling**.

Directe route: Hiermee schakelt u directe route in of uit. Directe route berekent de meest directe route naar de bestemming.

Activiteit: Stelt een activiteit in tijdens de routebepaling. Het toestel berekent routes die zijn geoptimaliseerd voor het huidige type activiteit.

Berekeningswijze: Hiermee stelt u de methode in waarmee uw route wordt berekend.

Zet vast op weg: Zet het blauwe driehoekje, dat uw positie op de kaart aangeeft, vast op de dichtstbijzijnde weg. Dit is vooral nuttig tijdens autorijden of navigeren op wegen.

Route herberekenen: Hiermee stelt u de voorkeuren voor herberekening van de route in wanneer u van een actieve route weg navigeert.

Te vermijden instellen: Hiermee stelt u het type weg, terrein en transportmethode in dat u wilt vermijden tijdens het navigeren.

Routeovergangen: Hiermee stelt u in hoe het toestel routes bepaalt van het ene punt op de route naar het volgende. Deze instelling is alleen beschikbaar voor sommige activiteiten. Met de optie Afstand wordt u naar het volgende punt van de route geleid als u zich op een opgegeven afstand van uw huidige punt bevindt.

Sensorinstellingen

Selecteer > **Sensors**.

Tempe-sensor: Hiermee kunt u een tempe™ sensor koppelen en een gekoppelde tempe sensor in- en uitschakelen.

Xero: Hiermee kunt u uw gedeelde status in- of uitschakelen en delen openbaar of privé maken.

OPMERKING: U kunt uw locatie delen vanaf een compatibel Xero® toestel.

De maateenheden wijzigen

U kunt de maateenheden voor afstand en snelheid, hoogte en temperatuur aanpassen.

1. Selecteer > **Systeem** > **Eenheden**.
2. Selecteer een type maatsysteem.
3. Selecteer een maateenheid voor de instelling.

Instellingen voor positieformaat

OPMERKING: Wijzig de positieweergave of het coördinatensysteem op basis van kaartdatum alleen als u een kaart gebruikt die een andere positieweergave voorschrijft.

Selecteer > **Systeem** > **Eenheden** > **Positieweergave**.

Positieweergave: Hiermee selecteert u de positieweergave waarmee een locatie wordt aangeduid.

Kaartdatum: Hiermee stelt u het coördinatensysteem van de kaart in.

Kaartsferoïde: Hiermee geeft u het coördinaatsysteem weer dat door het toestel wordt gebruikt. Het standaardcoördinaatsysteem is WGS 84.

Toestelinformatie

Informatie over regelgeving en compliance op e-labels weergeven

Het label voor dit toestel wordt op elektronische wijze geleverd. Het e-label kan regelgeving bevatten, zoals identificatienummers verstrekt door de FCC of regionale compliance-markeringen, maar ook toepasselijke product- en licentiegegevens.

1 Selecteer .
2 Selecteer **Over**.

Ondersteuning en updates

- U kunt de software en kaarten voor uw handheld-toestel en compatibele hondenhalsbandtoestel bijwerken via Garmin Express™.
- Ga naar support.garmin.com voor veelgestelde vragen, video's en meer informatie.

Productupdates

Installeer Garmin Express (www.garmin.com/express) op uw computer.

Op die manier kunt u gemakkelijk gebruikmaken van de volgende diensten voor Garmin toestellen:

- Software-updates
- Kaartupdates
- Productregistratie

Toestelonderhoud

LET OP
Bewaar het toestel niet op een plaats waar het langdurig aan extreme temperaturen kan worden blootgesteld, omdat dit onherstelbare schade kan veroorzaken.
Gebruik nooit een hard of scherp object om het aanraakscherm te bedienen omdat het scherm daardoor beschadigd kan raken.
Gebruik geen chemische reinigingsmiddelen, oplosmiddelen, zonnebrandolie of insectenwerende middelen die plastic onderdelen en oppervlakken kunnen beschadigen.
Breng de beschermkap van de USB-poort goed aan om beschadiging van de poort te voorkomen.
Vermijd schokken en ruwe behandeling omdat hierdoor het product korter meegaat.

Het toestel schoonmaken

1 Veeg het toestel schoon met een doek die is bevochtigd met een mild schoonmaakmiddel.
2 Veeg de behuizing vervolgens droog.

Laat het toestel na reiniging helemaal drogen.

Het aanraakscherm schoonmaken

1 Gebruik een zachte, schone, pluisvrije doek.
2 Bevochtig de doek zo nodig licht met water.
3 Als u een vochtige doek gebruikt, schakel het toestel dan uit en koppel het los van de voeding.
4 Veeg het scherm voorzichtig met de doek schoon.

Specificaties

Alpha handheld-toestel - specificaties

Batterijtype	Oplaadbare, vervangbare lithium-ionbatterij[2]
Levensduur van batterij	Maximaal 60 uur.
Bedrijfstemperatuurbereik	Van -20° tot 60 °C (van -4° tot 140 °F)
Laadtemperatuurbereik	Van 0° tot 45°C (van 32° tot 113°F)
Temperatuurbereik voor langdurige opslag	Van 0° tot 25°C (van 32° tot 77°F)
VHF draadloos bereik	Tot 14,5 km (9 mi)
ANT+ draadloos bereik bij laag energieverbruik	Circa 3 m (10 ft.)
Draadloze frequenties/ protocollen	152-169 MHz @ 23,39 dBm maximaal; 2,4 GHz @ 19,54 dBm maximaal
EU SAR (lichaam)	0,30 W/kg maximaal
Waterbestendigheid	IEC 60529 IPX7[3]

Halsbandtoestel - specificaties

Batterijtype	Oplaadbare, vervangbare lithium-ionbatterij[4] Optionele uitgebreide batterijbox beschikbaar[5]
Levensduur van batterij	Maximaal 68 uur. Tot 136 uur met optionele uitgebreide batterijbox
Bedrijfstemperatuurbereik	Van -20° tot 60 °C (van -4° tot 140 °F)
Laadtemperatuurbereik	Van 0° tot 40°C (van 32° tot 104°F)
ANT® draadloos bereik	Tot 10 m (32,8 ft)
VHF-radiobereik	Tot 14,48 km (9 mi)
Draadloze frequenties/ protocollen	152-169 MHz @ 23,1 dBm maximaal; 2,4 GHz @ 12,33 dBm maximaal
EU SAR	0,15 W/kg gelijktijdig romp, 0,15 W/kg gelijktijdig ledematen
Waterbestendigheid	1 ATM[6]

[2] Alleen voor gebruik met Garmin onderdeelnummer 361-00053-04.
[3] Het toestel is bestand tegen incidentele blootstelling aan water tot een diepte van 1 meter gedurende maximaal 30 minuten. Ga voor meer informatie naar www.garmin.com/waterrating.
[4] Alleen voor gebruik met Garmin onderdeelnummer 361-00035-16.
[5] Alleen voor gebruik met Garmin onderdeelnummer 361-00148–00.
[6] Het toestel is bestand tegen druk tot een diepte van maximaal 10 meter. Ga voor meer informatie naar www.garmin.com/waterrating.

Batterijgegevens

⚠ WAARSCHUWING

Dit product bevat een lithium-ionbatterij. Ter voorkoming van persoonlijk letsel en schade aan het product als gevolg van blootstelling van de batterij aan extreme hitte dient u het toestel buiten het bereik van direct zonlicht te bewaren.

Gebruik nooit een scherp voorwerp om de batterijen te verwijderen.

⚠ VOORZICHTIG

Neem contact op met uw gemeente voor informatie over het hergebruik van de batterijen.

Langdurige opslag

LET OP

De normale afname van de oplaadcapaciteit van lithium-ionbatterijen in de loop van de tijd kan worden versneld door blootstelling aan hogere temperaturen. Als een volledig opgeladen toestel wordt bewaard op een plek met een temperatuur die buiten het temperatuurbereik voor langdurige opslag valt, kan dit de oplaadcapaciteit aanzienlijk verlagen.

Verwijder de batterijen als u van plan bent het toestel enige maanden niet te gebruiken. Opgeslagen gegevens gaan niet verloren wanneer u de batterijen verwijdert.

Als u van plan bent het toestel enige maanden niet te gebruiken, moet de batterij opgeladen zijn tot ongeveer 50%. Het toestel moet worden bewaard op een koele, droge plek met ongeveer de normale huistemperatuur. Laad de halsband na de opslagperiode volledig op, voordat u het toestel gebruikt.

De levensduur van de batterij verlengen

U kunt de levensduur van de batterijen in het handheld-toestel en het halsbandtoestel op verschillende manieren verlengen.

- Verminder de helderheid van de schermverlichting (*De helderheid van de schermverlichting aanpassen*, pagina 35).
- Verkort de time-out voor de schermverlichting (*De verlichtingsduur instellen*, pagina 35).
- Schakel de zender uit (*De zender in- en uitschakelen*, pagina 17).
- Gebruik de modus Batterijbesparing (*De modus Batterijbesparing op de handheld inschakelen*, pagina 36).
- Zet het halsbandtoestel in reddingsmodus om de batterij te sparen (*De reddingsmodus inschakelen*, pagina 21).
- Verleng het interval voor de bijwerkfrequentie van de halsband om de batterij te sparen (*De bijwerkfrequentie van het halsbandtoestel wijzigen*, pagina 36).

De helderheid van de schermverlichting aanpassen

Langdurig gebruik van de schermverlichting kan de gebruiksduur van de batterijen aanzienlijk beperken. U kunt de helderheid van de schermverlichting aanpassen om de levensduur van de batterijen te verlengen.

OPMERKING: De helderheid van de schermverlichting is beperkt als de batterij bijna leeg is.

1. Selecteer ⏻.
2. Gebruik de schuifbalk om de helderheid van de schermverlichting aan te passen.

Het toestel kan warm aanvoelen als de schermverlichting is ingesteld op hoog.

De verlichtingsduur instellen

U kunt de time-out van het scherm aanpassen om de levensduur van de batterijen te verlengen.

1. Selecteer ✕ > **Scherm** > **Time-out van scherm**.
2. Selecteer een optie.

De bijwerkfrequentie van het halsbandtoestel wijzigen

Voordat u de bijwerkfrequentie van de halsband kunt wijzigen, moet de halsband zijn ingeschakeld en zich binnen bereik van het handheld-toestel bevinden.

U kunt een langer interval selecteren voor de bijwerkfrequentie om energie te besparen.

1 Selecteer **Hondenlijst**.
2 Selecteer een hond.
3 Selecteer **Updatefrequentie**.
4 Selecteer een optie.

De modus Batterijbesparing op de handheld inschakelen

U kunt de modus Batterijbesparing gebruiken om de levensduur van de batterij te verlengen.

Selecteer > **Scherm** > **Batterijbesparing** > **Aan**.

In de modus Batterijbesparing wordt het scherm uitgeschakeld zodra de time-out van de schermverlichting is verstreken.

Energie besparen tijdens het opladen van het toestel

U kunt het toestelscherm en alle andere functies uitschakelen tijdens het opladen.

1 Sluit uw toestel aan op een exerne voedingsbron.
   De resterende batterijlading wordt weergegeven.
2 Houd de aan-uitknop 4 tot 5 seconden ingedrukt.
   Het scherm wordt uitschakeld en het toestel schakelt over naar een energiezuinige modus waarin de batterij wordt opgeladen.
3 Laad het toestel volledig op.

Gegevensbeheer

In de geheugenuitsparing van het toestel kan een extra geheugenkaart worden geplaatst.

OPMERKING: Het toestel is compatibel met Windows® 7 of hoger en Mac® OS 10.7 of hoger.

Een geheugenkaart installeren

⚠ WAARSCHUWING

Gebruik nooit een scherp voorwerp om batterijen te verwijderen die door de gebruiker kunnen worden vervangen.

U kunt een microSD geheugenkaart in het handheldtoestel installeren voor extra opslagruimte of vooraf geladen kaarten.

1. Draai de D-ring tegen de klok in en trek deze omhoog om de klep te verwijderen.
2. Verwijder de batterij.
3. Schuif de kaarthouder naar links en til deze omhoog.

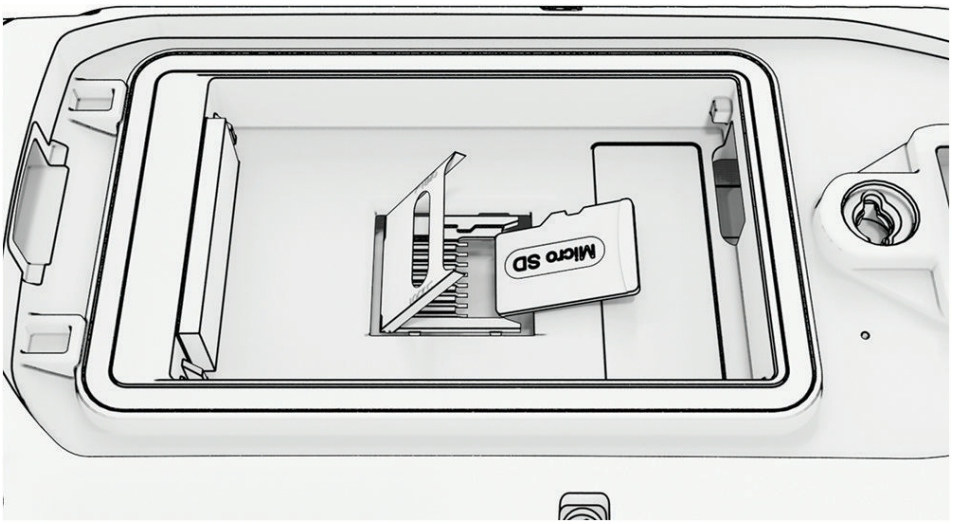

4. Plaats de geheugenkaart met de gouden contactpunten naar beneden.
5. Sluit de kaarthouder.
6. Schuif de kaarthouder naar rechts om deze te vergrendelen.
7. Plaats de batterij en de klep terug.

Het handheld-toestel aansluiten op een computer

LET OP

U voorkomt corrosie door de USB-poort, de beschermkap en de omringende delen grondig af te drogen voordat u het toestel oplaadt of aansluit op een computer.

1 Trek het beschermkapje ① omhoog.

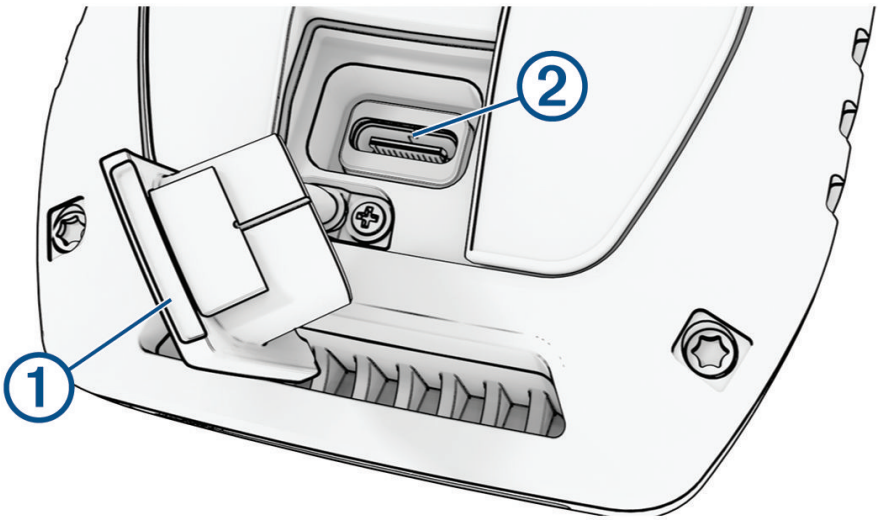

2 Steek het kleine uiteinde van de USB-kabel in de USB-connector ② op het toestel.
3 Steek het andere uiteinde van de USB-kabel in een beschikbare USB-poort op de computer.
   Uw toestel wordt als verwisselbaar station weergegeven in Deze computer op Windows computers en als gekoppeld volume op Mac computers.

Het halsbandtoestel aansluiten op een computer

LET OP

Om corrosie te voorkomen, dient u de contactpunten op het halsbandtoestel en het omliggende gebied droog te maken voordat u oplaadclip aansluit.

1 Klik de oplaadclip op het halsbandtoestel.
2 Sluit het smalle uiteinde van de USB-kabel aan op de USB-poort op de oplaadclip.
3 Steek het andere uiteinde van de USB-kabel in een USB-poort op de computer.

Hondensporen overbrengen naar BaseCamp™

U kunt de hondsporen overbrengen naar BaseCamp.

1 Sluit het halsbandtoestel aan op de computer (*Het halsbandtoestel aansluiten op een computer*, pagina 38).
   Het halsbandtoestel schakelt automatisch in.
2 Selecteer ⏻ op het halsbandtoestel.
3 Open BaseCamp.
   BaseCamp herkent het toestel.
4 Selecteer **Toestel** > **Ontvangen van toestel**.
5 Selecteer het halsbandtoestel in de lijst en kies **OK**.

BaseCamp maakt een map voor overgedragen gegevens in **Mijn verzameling**.

Bestanden verwijderen

LET OP

Als u niet weet waar een bestand voor dient, verwijder het dan niet. Het geheugen van het toestel bevat belangrijke systeembestanden die niet mogen worden verwijderd.

1 Open het **Garmin** station of volume.
2 Open zo nodig een map of volume.
3 Selecteer een bestand.
4 Druk op het toetsenbord op de toets **Delete**.

OPMERKING: Als u een Apple® computer gebruikt, moet u de map Trash leegmaken om de bestanden volledig te verwijderen.

De USB-kabel loskoppelen

Als uw toestel als een verwisselbaar station of volume is aangesloten op uw computer, dient u het toestel op een veilige manier los te koppelen om gegevensverlies te voorkomen. Als uw toestel als een draagbaar toestel is aangesloten op uw Windows computer, hoeft u het niet op een veilige manier los te koppelen.

1 Voer een van onderstaande handelingen uit:
   - Op Windows computers: Selecteer het pictogram **Hardware veilig verewijderen** in het systeemvak en selecteer uw toestel.
   - Voor Apple computers selecteert u het toestel en selecteert u **File** > **Eject**.
2 Koppel de kabel los van uw computer.

Gegevens en instellingen herstellen

Het toestel biedt opties voor het verwijderen van uw gebruikersgegevens en het herstellen van alle fabrieksinstellingen.

1 Selecteer ✕ > **Herstel**.
2 Selecteer een optie:
   - Als u alle instellingen wilt herstellen naar de standaardwaarden en alle door de gebruiker ingevoerde gegevens wilt opslaan, selecteert u **Herstel alle instellingen**.
   - Als u alle gebruikersgegevens wilt wissen en alle fabrieksinstellingen wilt herstellen, selecteert u **Wis alles**.

Appendix

Accessoires en vervangingsonderdelen

Accessoires aanschaffen

- Optionele accessoires zijn beschikbaar op garmin.com of bij uw Garmin dealer.

Optionele kaarten

U kunt extra kaarten op het toestel gebruiken, zoals Outdoor Maps+, City Navigator®, en Garmin HuntView™ Plus detailkaarten. Gedetailleerde kaarten bevatten mogelijk meer nuttige punten, zoals restaurants of watersportdiensten. Ga voor meer informatie naar buy.garmin.com of neem contact op met uw Garmin dealer.

tempe

Het toestel is compatibel met de tempe temperatuursensor. U kunt de sensor aan een stevige band of lus bevestigen op een plek waar deze is blootgesteld aan omgevingslucht, zodat de sensor een consistente bron van nauwkeurige temperatuurgegevens biedt. U moet de tempe sensor met uw toestel koppelen om temperatuurgegevens te kunnen weergeven. Zie de instructies bij uw tempe sensor voor meer informatie (garmin.com/manuals/tempe).

Tips voor het koppelen van draadloze sensoren

- Controleer of de sensor compatibel is met uw Garmin toestel.
- Voordat u de sensor met uw Garmin toestel koppelt, dient u een afstand van 10 m (33 ft.) ten opzichte van andere sensoren met ANT+ technologie in acht te nemen.
- Breng het Garmin toestel binnen 3 m (10 ft.) bereik van de sensor.
- Nadat u de koppeling tot stand hebt gebracht, herkent uw Garmin toestel daarna automatisch de sensor wanneer deze wordt activeert. Dit proces vindt automatisch plaats wanneer u het Garmin toestel inschakelt en zorgt ervoor dat de sensoren binnen enkele seconden zijn geactiveerd en klaar zijn voor gebruik.
- Na het koppelen ontvangt uw Garmin toestel alleen gegevens van uw eigen sensoren en u kunt dan ook gewoon in de buurt van andere sensoren komen.

De halsband vervangen

Maak het toestel helemaal schoon, droog en stofvrij voordat u de halsband vervangt (*Het toestel schoonmaken*, pagina 33).

1. Trek de halsband los van de GPS-antenne, antennegeleider en het hondentoestel.

   Het kan zijn dat u wat moet trekken en duwen om de halsband te verwijderen. U kunt de schroeven op de behuizing van de GPS-antenne losdraaien, maar verwijder ze niet.
2. Duw de nieuwe halsband door het hondentoestel, antennegeleider en GPS-antenne.
3. Draai zo nodig de schroeven op de GPS-antennebehuizing weer vast.

De zekering in de voertuigvoedingskabel vervangen

LET OP

Bij het vervangen van zekeringen moet u ervoor zorgen dat u geen onderdeeltjes verliest en dat u deze op de juiste plek terugplaatst. De voertuigvoedingskabel werkt alleen als deze op juiste wijze is samengesteld.

Als het toestel in het voertuig is aangesloten maar niet kan worden opgeladen, moet u mogelijk de zekering aan het uiteinde van de voertuigadapter vervangen.

1. Draai de dop ① linksom om deze los te maken.



   TIP: U dient wellicht een munt te gebruiken om de dop te verwijderen.
2. Verwijder de dop, het zilverkleurige pinnetje ② en de zekering ③.
3. Plaats een nieuwe snelle zekering met hetzelfde voltage, zoals 1 A of 2 A.
4. Plaats het zilverkleurige pinnetje in de dop.
5. Plaats de dop terug en draai de dop rechtsom om deze weer te bevestigen op de voertuigvoedingskabel ④.

Opties voor gegevensvelden

Aanwijzer: Een pijl wijst in de richting van het volgende via-punt of de volgende bocht. Deze gegevens worden alleen weergegeven tijdens het navigeren.

Afstand tot bestemming: De resterende afstand tot de eindbestemming. Deze gegevens worden alleen weergegeven tijdens het navigeren.

Afstand tot volgende: De resterende afstand tot het volgende via-punt op uw route. Deze gegevens worden alleen weergegeven tijdens het navigeren.

Alarmtimer: De huidige tijd van de afteltimer.

Barometer: De actuele, gekalibreerde druk.

Batterijniveau: De resterende batterijvoeding.

Behouden snelheid: De snelheid waarmee u een bestemming langs uw route nadert. Deze gegevens worden alleen weergegeven tijdens het navigeren.

Bocht: De richting van de volgende afslag op de route. Deze gegevens worden alleen weergegeven tijdens het navigeren.

Calorieën: De hoeveelheid calorieën die u hebt verbrand.

Daling - Gemiddeld: De gemiddelde verticale afstand van de daling sinds deze waarde voor het laatst is hersteld.

Daling laatste ronde: De verticale afstand van de daling van de laatste voltooide ronde.

Daling - Maximum: De maximale daalsnelheid in voet per minuut of meter per minuut sinds deze waarde voor het laatst is hersteld.

Daling ronde: De verticale afstand van de daling voor de huidige ronde.

Daling - Totaal: De totale afstand van de daling sinds deze waarde voor het laatst is hersteld.

Datum: Huidige dag, maand en jaar.

ETA bij volgende: Het geschatte tijdstip waarop u het volgende via-punt op de route zult bereiken (aangepast aan de lokale tijd van het via-punt). Deze gegevens worden alleen weergegeven tijdens het navigeren.

ETA op bestemming: Het geschatte tijdstip waarop u de eindbestemming zult bereiken (aangepast aan de lokale tijd van de bestemming). Deze gegevens worden alleen weergegeven tijdens het navigeren.

Geen: Dit is een leeg gegevensveld.

Gemiddelde rondetijd: De gemiddelde rondetijd voor de huidige activiteit.

Glijhoek: De hoek van de horizontale afgelegde afstand in verhouding tot de wijziging in verticale afstand.

Glijhoek tot bestemming: De glijhoek die nodig is om van uw huidige positie af te dalen naar de hoogte van uw bestemming. Deze gegevens worden alleen weergegeven tijdens het navigeren.

GPS-hoogte: De hoogte van uw huidige locatie op basis van GPS.

GPS-koers: De richting waar u naartoe gaat op basis van GPS.

GPS-nauwkeurigheid: De foutmarge voor uw exacte locatie. Uw GPS-locatie is bijvoorbeeld nauwkeurig tot op +/- 3,65 m (12 voet).

GPS-signaalsterkte: De sterkte van het signaal van de GPS-satelliet.

Gradiënt: De berekening van de stijging over de afstand. Als u bijvoorbeeld 3 m (10 voet) stijgt voor elke 60 m (200 voet) die u aflegt, dan is de helling ofwel het stijgingspercentage 5%.

Hoogte: De hoogte van uw huidige locatie boven of onder zeeniveau.

Hoogte boven grond: De hoogte van uw huidige locatie boven grondniveau (als kaarten voldoende hoogte-informatie bevatten).

Hoogte - Maximum: Het hoogst bereikte punt sinds deze waarde voor het laatst is hersteld.

Hoogte - Minimum: Het laagst bereikte punt sinds deze waarde voor het laatst is hersteld.

Huidige ronde: De stopwatchtijd voor de huidige ronde.

Kilometerteller: Een lopende meting van de afstand die is afgelegd voor alle trips. Dit totaal wordt niet gewist als de tripgegevens worden hersteld.

Koers: De richting van uw beginlocatie naar een bestemming. De koers kan worden weergegeven als een geplande of ingestelde route. Deze gegevens worden alleen weergegeven tijdens het navigeren.

Koers: De richting waarin u zich verplaatst.

Kompaskoers: De richting waar u naartoe gaat op basis van het kompas.

Laatste rondeafstand: De afstand die u hebt afgelegd voor de laatste voltooide ronde.

Laatste rondesnelheid: De gemiddelde snelheid voor de laatste voltooide ronde.

Laatste rondetijd: De stopwatchtijd voor de laatste voltooide ronde.

Locatie van bestemming: De positie van uw eindbestemming. Deze gegevens worden alleen weergegeven tijdens het navigeren.

Maximumsnelheid: De gerapporteerde maximumsnelheid voor de weg. Niet beschikbaar op alle kaarten en in alle gebieden. Let altijd op de borden langs de weg voor de juiste maximumsnelheid.

Maximumtemperatuur 24 uur: De maximumtemperatuur gemeten in de afgelopen 24 uur.

Minimumtemperatuur 24 uur: De minimumtemperatuur gemeten in de afgelopen 24 uur.

Naar koers: De richting die u moet volgen om terug te keren naar de route. Deze gegevens worden alleen weergegeven tijdens het navigeren.

Omgevingsluchtdruk: De niet-gekalibreerde omgevingsluchtdruk.

Peiling: De richting van uw huidige locatie naar een bestemming. Deze gegevens worden alleen weergegeven tijdens het navigeren.

Positie (ingesteld): De huidige positie met de geselecteerde instelling voor de positieweergave.

Positie (lengte/breedte): De huidige positie in lengte- en breedtegraad ongeacht de geselecteerde instelling voor de positieweergave.

Rondeafstand: De afstand die u hebt afgelegd voor de huidige ronde.

Ronden: Het aantal ronden dat is voltooid voor de huidige activiteit.

Rondesnelheid: De gemiddelde snelheid voor de huidige ronde.

Snelheid: De huidige snelheid waarmee u zich verplaatst.

Snelheid - Gemiddelde snelheid: De gemiddelde snelheid waarmee u zich verplaatst sinds deze waarde voor het laatst is hersteld.

Snelheid - Maximum: De hoogste snelheid sinds deze waarde voor het laatst is hersteld.

Snelheid - Totaal gemiddeld: De gemiddelde snelheid tijdens het verplaatsen en stoppen sinds deze waarde voor het laatst is hersteld.

Stijging - Gemiddeld: De gemiddelde verticale afstand van de stijging sinds deze waarde voor het laatst is hersteld.

Stijging laatste ronde: De verticale afstand van de stijging van de laatste voltooide ronde.

Stijging - Maximum: De maximale stijgsnelheid in voet per minuut of meter per minuut sinds deze waarde voor het laatst is hersteld.

Stijging ronde: De verticale afstand van de stijging van de huidige ronde.

Stijging - Totaal: De totale afstand van de stijging sinds deze waarde voor het laatst is hersteld.

Stopwatchtimer: De stopwatchtijd voor de huidige activiteit.

Temperatuur: De temperatuur van de lucht. Uw lichaamstemperatuur beïnvloedt de temperatuursensor.

Tijd: De huidige tijd van de dag, op basis van uw huidige locatie en tijdinstellingen (notatie, tijdzone en zomertijd).

Tijd tot bestemming: De tijd die u naar verwachting nodig hebt om de bestemming te bereiken. Deze gegevens worden alleen weergegeven tijdens het navigeren.

Tijd tot volgende: De tijd die u naar verwachting nodig hebt om het volgende via-punt op de route te bereiken. Deze gegevens worden alleen weergegeven tijdens het navigeren.

Totale ronde: De stopwatchtijd voor alle voltooide ronden.

Tripteller: Een lopende meting van de afstand die is afgelegd sinds deze waarde voor het laatst is hersteld.

Triptijd: Een lopende meting van de tijd die is besteed terwijl u in beweging was en terwijl u gestopt was sinds deze waarde voor het laatst is hersteld.

Triptijd - Bewogen: Een lopende meting van de tijd die is verstreken sinds deze waarde voor het laatst is hersteld.

Triptijd - Gestopt: Een lopende meting van de tijd die is verstreken zonder te bewegen sinds deze waarde voor het laatst is hersteld.

Van koers: De afstand naar links of rechts die u van uw oorspronkelijke koers bent afgeweken. Deze gegevens worden alleen weergegeven tijdens het navigeren.

Verstreken tijd track: De totale verstreken tijd. Als u bijvoorbeeld de timer start en 10 minuten hardloopt, vervolgens de timer 5 minuten stopt en daarna de timer weer start en 20 minuten hardloopt, bedraagt de verstreken tijd 35 minuten.

Verticale afstand tot bestemming: De afstand die u stijgt tussen uw huidige positie en de eindbestemming. Deze gegevens worden alleen weergegeven tijdens het navigeren.

Verticale afstand tot volgende: De afstand die u stijgt tussen uw huidige positie en het volgende via-punt op de route. Deze gegevens worden alleen weergegeven tijdens het navigeren.

Verticale snelheid: De stijg- of daalsnelheid over tijd.

Verticale snelheid tot bestemming: De stijg- of daalsnelheid naar een vooraf bepaalde hoogte. Deze gegevens worden alleen weergegeven tijdens het navigeren.

Waypoint bij bestemming: Het laatste punt op de route naar de bestemming. Deze gegevens worden alleen weergegeven tijdens het navigeren.

Waypoint bij volgende: Het volgende punt op de route. Deze gegevens worden alleen weergegeven tijdens het navigeren.

Wending: Het hoekverschil (in graden) tussen de richting van uw bestemming en uw huidige koers. L betekent naar links afbuigen. R betekent naar rechts afbuigen. Deze gegevens worden alleen weergegeven tijdens het navigeren.

Zon onder: Het tijdstip waarop de zon ondergaat, gebaseerd op uw GPS-positie.

Zon op: Het tijdstip waarop de zon opkomt, gebaseerd op uw GPS-positie.