GARMIN®



DĒZL™ OTR700 / LGV700

Podręcznik użytkownika

© 2020 Garmin Ltd. lub jej oddziały

Wszelkie prawa zastrzeżone. Zgodnie z prawami autorskimi, kopiowanie niniejszego podręcznika użytkownika w całości lub częściowo bez pisemnej zgody firmy Garmin jest zabronione. Firma Garmin zastrzega sobie prawo do wprowadzenia zmian, ulepszeń do produktów lub ich zawartości niniejszego podręcznika użytkownika bez konieczności powiadamiania o tym jakiejkolwiek osoby lub organizacji. Odwiedź stronę internetową www.garmin.com, aby pobrać bieżące aktualizacje i informacje uzupełniające dotyczące użytkowania niniejszego produktu.

Garmin® oraz logo Garmin są znakami towarowymi firmy Garmin Ltd. lub jej oddziałów zarejestrowanych w Stanach Zjednoczonych i innych krajach. Wykorzystywanie tych znaków bez wyraźnej zgody firmy Garmin jest zabronione.

dēzl™, Garmin eLog™, Garmin Express™ oraz myTrends™ są znakami towarowymi firmy Garmin Ltd. lub jej oddziałów. Wykorzystywanie tych znaków bez wyraźnej zgody firmy Garmin jest zabronione.

Android™ jest znakiem towarowym firmy Google LLC. Apple®, iPhone® oraz Mac® są znakami towarowymi firmy Apple Inc, zarejestrowanymi w Stanach Zjednoczonych i innych krajach. Znak i logo BLUETOOTH® stanowią własność firmy Bluetooth SIG, Inc., a używanie ich przez firmę Garmin podlega warunkom licencji.Foursquare® jest znakiem towarowym firmy Foursquare Labs, Inc. zarejestrowanym w Stanach Zjednoczonych i innych krajach. Love's Travel Stops® jest zastrzeżonym znakiem towarowym firmy Love's Travel Stops & Country Stores, Inc. microSD® i logo microSDHC są znakami towarowymi firmy SD-3C, LLC. Pilot Flying J™ jest znakiem towarowym firmy Pilot Travel Centers LLC i podmiotów z nią stowarzyszonych. PrePass® jest zastrzeżonym znakiem towarowym firmy PrePass Safety Alliance. Tripadvisor® jest zastrzeżonym znakiem towarowym firmy TripAdvisor LLC. TruckDown® jest znakiem towarowym firmy TruckDown Info International, Inc.Wi-Fi® jest zastrzeżonym znakiem towarowym firmy Wi-Fi Alliance Corporation.Windows® jest zastrzeżonym znakiem towarowym firmy Microsoft Corporation zarejestrowanym w Stanach Zjednoczonych i innych krajach.

Spis treści

Rozpoczęcie pracy z urządzeniem 1
- dēzl OTR700 / LGV700 — informacje ogólne 1
- Montowanie i zasilanie urządzenia dēzl w pojeździe 2
- Włączanie i wyłączanie urządzenia 3
- Odbiór sygnałów GPS 3
- Ikony na pasku stanu 4
- Korzystanie z przycisków znajdujących się na ekranie 4
- Regulowanie głośności 4
  - Korzystanie z miksera dźwięku 5
- Regulowanie jasności ekranu 5

Profile pojazdów 5
- Dodawanie profilu pojazdu 5
- Przełączanie profilu pojazdu 5
- Zmiana informacji o przyczepie 6
- Edycja profilu pojazdu 6

Funkcje ostrzeżeń i alerty dla kierowcy 7
- Włączanie i wyłączanie alertów dla kierowcy 7
- Kamery monitorujące prędkość i przejazd na czerwonym świetle 8

Wyszukiwanie i zapisywanie pozycji 8
- Wyszukiwanie pozycji przy użyciu paska wyszukiwania 9
- Wyszukiwanie adresu 9
- Wyniki wyszukiwania pozycji 10
  - Wyniki wyszukiwania pozycji na mapie 11
- Zmiana przeszukiwanego obszaru 12
- Punkty szczególne 12
  - Wyszukiwanie punktów szczególnych dla ciężarówek 12
  - Wyszukiwanie punktów szczególnych z serwisu TruckDown® 13
  - Wyszukiwanie pozycji wg kategorii .. 13
  - Foursquare 13
  - Tripadvisor® 13
  - Podróżowanie do miejsc szczególnych w obrębie kompleksu 14
- Narzędzia wyszukiwania 14
  - Wyszukiwanie skrzyżowania 14
  - Wyszukiwanie pozycji przy użyciu współrzędnych 14
- Parking 14
  - Wyszukiwanie parkingów dla ciężarówek 15
  - Wyszukiwanie parkingów dla ciężarówek w Europie 15
  - Wyszukiwanie parkingu w pobliżu bieżącej pozycji 15
  - Wyszukiwanie parkingu w pobliżu określonej pozycji 15
  - Objaśnienie kolorów i symboli parkingów 15
- Wyświetlanie ostatnio znalezionych pozycji 15
  - Czyszczenie listy ostatnio znalezionych miejsc 16
- Wyświetlanie informacji o aktualnej pozycji 16
  - Wyszukiwanie służb ratowniczych i stacji paliw 16
  - Uzyskiwanie wskazówek nawigacyjnych do aktualnej pozycji 16
- Zapisywanie pozycji 16
  - Zapisywanie pozycji 16
  - Zapisywanie aktualnej pozycji 16
  - Edycja zapisanych pozycji 17
  - Przypisywanie kategorii do zapisanej pozycji 17
  - Usuwanie zapisanych pozycji 17

Podróż wyznaczoną trasą 17
- Trasy 17
- Rozpoczynanie podróży trasą 18
  - Rozpoczynanie podróży z użyciem mapy 18
  - Jazda do domu 18
- Trasa na mapie 19
  - Aktywny asystent pasa ruchu 20
  - Wyświetlanie skrętów i wskazówek 20
  - Wyświetlanie całej trasy na mapie ... 20

Przybycie do celu 20
Kończenie trasy ciężarówki 21
Parkingu w pobliżu celu podróży 21
Zmiana aktywnej trasy 22
Dodawanie pozycji do trasy 22
Kształtowanie trasy 22
Korzystanie z objazdu 22
Zmiana trybu obliczania trasy 23
Zatrzymywanie trasy 23
Korzystanie z sugerowanych tras 23
Unikanie opóźnień, opłat drogowych i określonych obszarów 23
Unikanie opóźnień przez korki na trasie 23
Unikanie dróg płatnych 23
Unikanie dróg wymagających winiet 24
Unikanie określonych cech dróg 24
Unikanie stref środowiskowych 24
Własne unikane 24

Korzystanie z mapy 25

Narzędzia mapy 26
Wyświetlanie narzędzi mapy 26
Przed tobą 26
Wyświetlanie zbliżających się pozycji 27
Dostosowywanie kategorii obiektów funkcji Przed tobą 27
Miasta przed Tobą 27
Wyświetlanie zbliżających się miast i zjazdów z usługami 27
Informacje o podróży 27
Wyświetlanie danych podróży z mapy 27
Wyświetlanie strony Informacje o podróży 28
Resetowanie informacji o podróży 28
Wyświetlanie zbliżających się utrudnień drogowych 29
Wyświetlanie utrudnień drogowych na mapie 29
Wyszukiwanie wypadków drogowych 29
Dostosowywanie mapy 29
Dostosowywanie warstw mapy 29
Zmiana pola danych mapy 29
Zmiana perspektywy mapy 29

Usługi Live, informacje drogowe i funkcje smartfonu 30

Parowanie urządzenia ze smartfonem 30
Wyłączanie funkcji Bluetooth (Android™) 30
Wyłączanie funkcji Bluetooth (iPhone®) 31
Bluetoothlkony stanu funkcji 31
Powiadomienia z telefonu 31
Odbieranie powiadomień 32
Wyświetlanie listy powiadomień 33
Podróż do adresu lub pozycji za pomocą aplikacji dēzl 33
Rozmowa przez zestaw głośnomówiący 33
Nawiązywanie połączenia 33
Odbieranie połączenia 34
Korzystanie z historii połączeń 34
Korzystanie z opcji dostępnych w trakcie rozmowy 34
Zapisywanie domowego numeru telefonu 34
Usuwanie sparowanego telefonu 35

Utrudnienia drogowe 35

Odbieranie informacji o ruchu drogowym przy użyciu smartfona 35
Odbieranie informacji o ruchu drogowym przy użyciu odbiornika komunikatów drogowych 35
Subskrypcje odbiornika informacji drogowych 36
Włączanie informacji o utrudnieniach drogowych 36
Wyświetlanie utrudnień drogowych na mapie 36
Wyszukiwanie wypadków drogowych 36

Narzędzia pojazdu i kierowcy 37

Planowanie przerw 37
Robienie sugerowanej przerwy 37
Włączanie licznika przerw 37
Wstrzymywanie i resetowanie licznika przerw 37
Dostosowywanie godzin jazdy 37

Dostosowywanie dziennego limitu jazdy 37
Garmin eLog 38
Konfigurowanie funkcji Garmin eLog w urządzeniu dēzl 38
Wyświetlanie informacji Garmin eLog w urządzeniu dēzl. 38
Wyświetlanie zdarzeń dotyczących diagnostyki i wadliwego działania Garmin eLog 38
IFTA 39
Wprowadzanie danych dotyczących paliwa 39
Edycja danych dotyczących paliwa .. 39
Wyświetlanie i eksportowanie podsumowania dla jurysdykcji 39
Edytowanie i eksportowanie raportów dotyczących podróży 40
Wyświetlanie wyeksportowanych podsumowań dla jurysdykcji i raportów dotyczących podróży 40
Rejestrowanie historii usług 40
Dodawanie kategorii usług 40
Usuwanie kategorii usług 40
Zmiana nazw kategorii usług 40
Usuwanie zapisów usług 41
Edycja zapisu usług 41
PrePass® 41
Loyalty Programs 41

Polecenia głosowe 41

Wskazówki dotyczące sterowania urządzeniem za pomocą głosu 41
Uruchomianie nawigacji Garmin sterowanej głosem 42
Sprawdzanie czasu przybycia 42
Wykonywanie połączenia telefonicznego za pomocą poleceń głosowych 42
Zmiana ustawień urządzenia za pomocą głosu 42

Korzystanie z aplikacji 42

Wyświetlanie podręcznika użytkownika urządzenia 42
Wyświetlanie prognozy pogody 42
Wyświetlanie pogody w pobliżu innego miasta 43
Wyświetlanie radaru pogodowego ... 43
Wyświetlanie ostrzeżeń pogodowych 43
Sprawdzanie warunków drogowych 43
Funkcja planowania podróży 43
Planowanie podróży 44
Edytowanie i zmiana kolejności pozycji na trasie podróży 44
Odkrywanie atrakcji na trasie podróży 44
Zmiana opcji wyznaczania trasy podróży 44
Podróż wg zapisanego planu podróży 45
Edytowanie i zapisywanie aktywnej trasy 45
Kamery monitorujące PhotoLive 45
Wyświetlanie widoku i zapisywanie kamer drogowych PhotoLive Traffic Cameras 45
Wyświetlanie kamer drogowych PhotoLive na mapie 45
Zapisywanie kamery drogowej 46
Wyświetlanie poprzednich tras i celów 46

Ustawienia 46

Ustawienia mapy i pojazdu 46
Włączanie map 46
Ustawienia nawigacji 46
Ustawienia trybu obliczania 47
Ustawianie symulowanej pozycji 47
Ustawienia sieci bezprzewodowej 47
Ustawienia asystenta kierowcy 47
Ustawienia alertów punktów alarmowych 48
Ustawienia dodatkowej kamery 48
Ustawienia wyświetlania 48
Ustawienia dotyczące utrudnień drogowych 48
Ustawienia dotyczące czasu i jednostek 48
Ustawianie czasu 49
Ustawienia dotyczące języka i klawiatury 49
Ustawienia dotyczące urządzenia i ustawienia prywatności 49
Resetowanie danych i ustawień 49

Informacje o urządzeniu 50
Wyświetlanie informacji dotyczących zgodności i przepisów związanych z e-etykietami 50
Dane techniczne 50
Ładowanie urządzenia 50

Konserwacja urządzenia 50
Centrum obsługi klienta firmy Garmin 50
Aktualizowanie map i oprogramowania 50
Nawiązywanie połączenia z siecią Wi-Fi 51
Aktualizacja map i oprogramowania za pomocą sieci Wi-Fi 51
Aktualizowanie map i oprogramowania przy użyciu aplikacji Garmin Express 52
Wskazówki dotyczące bezpieczeństwa urządzenia 53
Czyszczenie obudowy 53
Czyszczenie ekranu dotykowego 53
Zapobieganie kradzieży 53
Ponowne uruchamianie urządzenia 53
Zdejmowanie urządzenia, uchwytu i przyssawki 54
Wyjmowanie urządzenia z uchwytu 54
Zdejmowanie uchwytu z przyssawki 54
Zdejmowanie przyssawki z przedniej szyby 54
Wymiana bezpiecznika w przewodzie zasilającym z gniazda zapalniczki 54

Rozwiązywanie problemów 54
Przyssawka nie trzyma się na szybie przedniej 54
Urządzenie nie odbiera sygnałów z satelitów 54
Urządzenie nie ładuje się w pojeździe 55
Naładowana bateria nie starcza na zbyt długi czas 55
Urządzenie nie może połączyć się z telefonem 55

Załącznik 55
Instalowanie karty pamięci na mapy i inne dane 55
Zarządzanie danymi 55
Informacje o kartach pamięci 56
Podłączanie urządzenia do komputera 56
Przesyłanie danych z komputera 56
Odłączanie kabla USB 56
Wyświetlanie stanu sygnału GPS 56
Zakup dodatkowych map 56
Zakup akcesoriów 56

Indeks 57

Rozpoczęcie pracy z urządzeniem

⚠ OSTRZEŻENIE

Należy zapoznać się z zamieszczonym w opakowaniu produktu przewodnikiem *Ważne informacje dotyczące bezpieczeństwa i produktu* zawierającym ostrzeżenia i wiele istotnych wskazówek.

- Zaktualizuj mapy i oprogramowanie urządzenia (*Aktualizowanie map i oprogramowania*, strona 50).
- Zamontuj urządzenie w pojeździe i podłącz je do zasilania (*Montowanie i zasilanie urządzenia dēzl w pojeździe*, strona 2).
- Odbierz sygnały GPS z satelitów (*Odbiór sygnałów GPS*, strona 3).
- Wyreguluj głośność (*Regulowanie głośności*, strona 4) i jasność wyświetlacza (*Regulowanie jasności ekranu*, strona 5).
- Skonfiguruj profil odpowiedni dla Twojego pojazdu (*Dodawanie profilu pojazdu*, strona 5).
- Rozpocznij nawigację do celu podróży (*Rozpoczynanie podróży trasą*, strona 18).

dēzl OTR700 / LGV700 — informacje ogólne

1	klawisz zasilania
2	Gniazdo USB do zasilania i przesyłu danych
3	Gniazdo karty pamięci do zapisywania map i danych
4	Mikrofon do poleceń głosowych lub prowadzenia rozmów w trybie głośnomówiącym

Montowanie i zasilanie urządzenia dēzl w pojeździe

⚠ OSTRZEŻENIE

Ten produkt jest zasilany przez baterię litowo-jonową. Aby uniknąć ryzyka uszkodzenia ciała lub produktu w wyniku wystawienia baterii na działanie wysokich temperatur, urządzenie należy przechowywać w miejscu nienarażonym na bezpośrednie działanie promieni słonecznych.

Przed rozpoczęciem użytkowania urządzenia na zasilaniu bateryjnym, należy naładować baterię.

1 Podłącz przewód zasilający z gniazda zapalniczki ① do portu USB w urządzeniu.

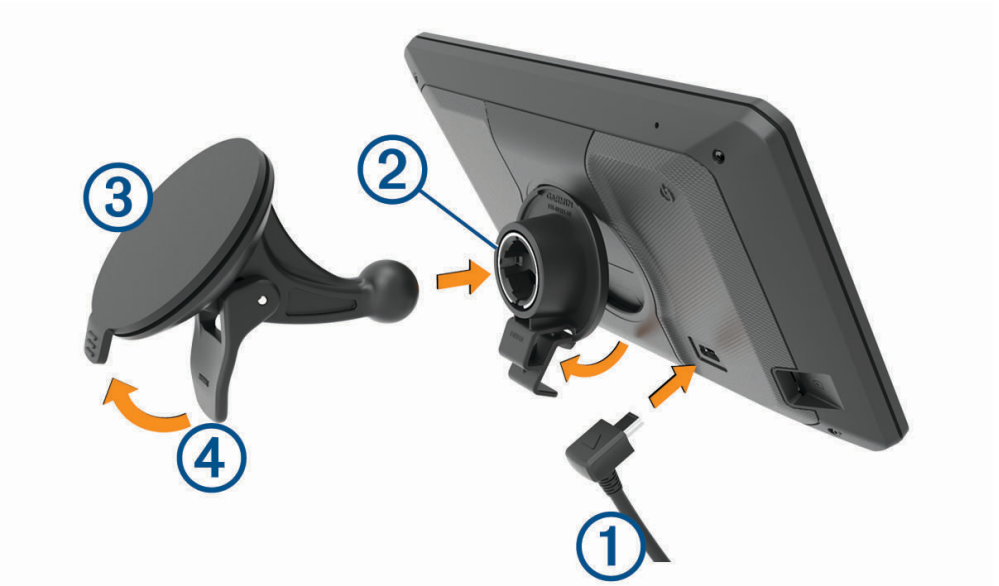

2 Umieść uchwyt ② na ramieniu przyssawki ③, tak aby zatrzasnął się na swoim miejscu.
3 Dociśnij przyssawkę do szyby przedniej i przesuń dźwignię ④ do tyłu, w kierunku szyby.
4 Włóż zacisk u góry uchwytu w otwór z tyły urządzenia.
5 Dociśnij dolną część uchwytu do urządzenia, tak aby nastąpiło zatrzaśnięcie.
6 Podłącz drugi koniec przewodu zasilającego do gniazda zapalniczki w samochodzie.

Włączanie i wyłączanie urządzenia

- Aby włączyć urządzenie, naciśnij przycisk zasilania ① lub podłącz urządzenie do źródła zasilania.

- Aby uruchomić tryb oszczędzania energii, naciśnij przycisk zasilania, kiedy urządzenie jest włączone.

  W trybie oszczędzania energii ekran jest wyłączony, więc urządzenie zużywa bardzo mało energii, jednak może zostać z niego bardzo szybko wybudzone.

  PORADA: W celu szybszego naładowania urządzenie można przełączyć w tryb oszczędzania energii podczas ładowania baterii.
- Aby całkowicie wyłączyć urządzenie, przytrzymaj przycisk zasilania do momentu pojawienia się na ekranie monitu, a następnie wybierz opcję **Wyłącz**.

  Monit wyświetli się po pięciu sekundach. Jeśli zwolnisz przycisk zasilania przed wyświetleniem się monitu, urządzenie przełączy się w tryb oszczędzania energii.

Odbiór sygnałów GPS

Po włączeniu urządzenia nawigacyjnego odbiornik GPS musi zgromadzić dane satelitarne i ustalić bieżącą pozycję. Czas wymagany na odebranie sygnału z satelitów różni się w zależności od kilku czynników, takich jak odległość od ostatniej lokalizacji, tego, czy urządzenie jest używane pod gołym niebem oraz tego, jak długo urządzenie nawigacyjne nie było używane. Po uruchomieniu urządzenia nawigacyjnego po raz pierwszy odebranie sygnału z satelitów może zająć kilka minut.

1 Włącz urządzenie.

2 Zaczekaj, aż urządzenie zlokalizuje satelity.

3 W razie potrzeby udaj się w teren otwarty, z dala od wysokich budynków i drzew.

na pasku stanu wskazuje moc sygnałów satelitarnych. Jeśli co najmniej połowa słupków jest zapełniona, urządzenie jest gotowe do nawigacji.

Ikony na pasku stanu

Pasek stanu znajduje się w górnej części menu głównego. Ikony na pasku stanu wyświetlają informacje o funkcjach urządzenia. Niektóre ikony można wybrać, aby zmienić ustawienia lub wyświetlić dodatkowe informacje.

	Stan sygnału GPS. Przytrzymaj, aby zobaczyć dokładność działania modułu GPS oraz informacje pobrane z satelitów (*Wyświetlanie stanu sygnału GPS*, strona 56).
	Stan funkcji Bluetooth®. Wybierz, aby otworzyć ustawienia Bluetooth (*Ustawienia sieci bezprzewodowej*, strona 47).
	Moc sygnału Wi-Fi. Wybierz, aby zmienić ustawienia Wi-Fi (*Ustawienia sieci bezprzewodowej*, strona 47).
	Połączono z zestawem głośnomówiącym. Wybierz, aby nawiązać połączenie (*Rozmowa przez zestaw głośnomówiący*, strona 33).
	Aktywny profil pojazdu. Wybierz, aby otworzyć ustawienia profilu pojazdu (*Edycja profilu pojazdu*, strona 6).
	Stan aplikacji Garmin eLog™. Wybierz, aby wyświetlić bieżące informacje z urządzenia elektronicznego do rejestrowania (ELD) Po połączeniu urządzenia z aplikacją Garmin eLog ikona zmieni kolor na niebieski.
9:10	Bieżący czas. Wybierz, aby ustawić czas (*Ustawianie czasu*, strona 49).
	Poziom naładowania baterii.
	Stan połączenia aplikacji dēzl(*Parowanie urządzenia ze smartfonem*, strona 30).
53 °C	Temperatura. Wybierz, aby wyświetlić prognozę pogody (*Wyświetlanie prognozy pogody*, strona 42).

Korzystanie z przycisków znajdujących się na ekranie

Przyciski na ekranie umożliwiają przeglądanie stron, menu oraz opcji menu w urządzeniu.

- Wybierz , aby powrócić do poprzedniego ekranu menu.
- Przytrzymaj , aby szybko powrócić do menu głównego.
- Wybierz lub , aby przewinąć listę lub menu.
- Przytrzymaj lub , aby przewijać szybciej.
- Wybierz , aby wyświetlić kontekstowe menu opcji dla bieżącego ekranu.

Regulowanie głośności

1. Wybierz **Głośność**.
2. Wybierz opcję:
   - Wyreguluj głośność za pomocą suwaka.
   - Wybierz opcję , aby wyłączyć dźwięk w urządzeniu.
   - Zaznacz pole wyboru, aby włączyć lub wyłączyć dodatkowe opcje dźwięku.

Korzystanie z miksera dźwięku

Za pomocą miksera dźwięku możesz ustawić poziomy głośności dla różnych typów dźwięków, takich jak komunikaty nawigacyjne i połączenia telefoniczne. Poziom dla każdego typu dźwięku stanowi wartość procentową głośności ogólnej.

1 Wybierz **Głośność**.

2 Wybierz **Mikser**.

3 Za pomocą suwaków ustaw poziom głośności dla każdego typu dźwięku.

Regulowanie jasności ekranu

1 Wybierz kolejno **Ustawienia** > **Wyświetlanie** > **Jasność**.

2 Wyreguluj jasność za pomocą suwaka.

Profile pojazdów

⚠ OSTRZEŻENIE

Podanie charakterystyki profilu pojazdu nie gwarantuje uwzględniania tych danych we wszystkich propozycjach tras przejazdu ani wyświetlenia we wszystkich przypadkach ikon ostrzegawczych. Dane mapy mogą mieć pewne ograniczenia, których urządzenie nie jest w stanie uwzględnić, np. restrykcje i warunki drogowe. Podejmując decyzje na drodze, należy zawsze stosować się do znaków drogowych oraz dopasować jazdę do warunków.

Wyznaczanie trasy i nawigacja odbywają się na innych zasadach w zależności od ustawionego profilu pojazdu. Ikona na pasku stanu informuje o aktualnie wybranym profilu pojazdu. Ustawienia nawigacji i map w urządzeniu można dostosować oddzielnie dla każdego typu pojazdu.

Po aktywacji profilu dla ciężarówek urządzenie wyznacza trasy, które omijają obszary o ograniczonym dostępie i obszary nieprzejezdne w oparciu o wymiary, masę i inne cechy pojazdu określone przez użytkownika.

Dodawanie profilu pojazdu

Możliwe jest dodanie profilu pojazdu z informacjami o masie, wymiarach i innych cechach pojazdu.

1 Wybierz kolejno **Ustawienia** > **Profil pojazdu** > ✚.

2 Wybierz opcję:

- Aby dodać samochód ciężarowy z integralną częścią ładunkową, wybierz kolejno **Samochód ciężarowy**.
- Aby dodać sam ciągnik lub ciągnik z przyczepą, wybierz **Ciągnik**.
- Aby dodać autobus, wybierz**Autobus**.

3 Postępuj zgodnie z instrukcjami wyświetlanymi na ekranie, aby wprowadzić informacje o pojeździe.

Po dodaniu profilu pojazdu można dokonać jego edycji w celu wprowadzenia dodatkowych szczegółowych informacji, takich jak numer identyfikacyjny pojazdu lub numer przyczepy (*Edycja profilu pojazdu*, strona 6).

Przełączanie profilu pojazdu

Przy każdym uruchomieniu urządzenia pojawi się monit o wybranie profilu pojazdu. Możesz ręcznie przełączyć profil pojazdu na inny w dowolnym momencie.

1 W pasku stanu wybierz ikonę profilu pojazdu, np. lub .

2 Wybierz profil pojazdu.

Zostaną wyświetlone informacje o profilu pojazdu, w tym jego wymiary i masa.

3 Wybierz **Wybierz**.

Zmiana informacji o przyczepie

Aby móc zmodyfikować informacje o przyczepie, należy najpierw wprowadzić profil pojazdu dla ciągnika (*Dodawanie profilu pojazdu*, strona 5).

W przypadku zmiany przyczepy ciągnika informacje o niej można zmodyfikować w profilu pojazdu, nie zmieniając danych samego ciągnika. Istnieje możliwość szybkiego przełączania się między często używanymi przyczepami.

1. Wybierz kolejno **Ustawienia** > **Profil pojazdu**.
2. Wybierz profil ciągnika, którego chcesz użyć z przyczepą.
3. Wybierz .
4. Wybierz opcję:
   - Aby użyć wykorzystanej ostatnio konfiguracji przyczepy, wybierz konfigurację przyczepy z listy.
   - Aby wprowadzić nową konfigurację przyczepy, wybierz kolejno **Nowa konfiguracja**, a następnie wprowadź dane przyczepy.

Edycja profilu pojazdu

Profil pojazdu można edytować w celu zmiany danych pojazdu lub w celu dodania do nowego profilu pojazdu szczegółowych informacji, takich jak numer identyfikacyjny pojazdu, numer przyczepy czy stan licznika. Istnieje także możliwość zmiany nazwy i usunięcia profilu pojazdu.

1. Wybierz kolejno **Ustawienia** > **Profil pojazdu**.
2. Wybierz profil pojazdu, który chcesz edytować.
3. Wybierz opcję:
   - Aby dokonać edycji informacji o profilu pojazdu, wybierz , a następnie pole, które chcesz zmienić.
   - Aby zmienić nazwę profilu pojazdu, wybierz kolejno > > **Zmień nazwę profilu**.
   - Aby usunąć profil pojazdu, wybierz kolejno opcje > > **Usuń**.

Funkcje ostrzeżeń i alerty dla kierowcy

⚠ PRZESTROGA

Alerty dla kierowcy i wskazania funkcji ograniczeń prędkości mają charakter wyłącznie informacyjny i nie zdejmują z kierowcy obowiązku przestrzegania wszelkich ograniczeń podawanych na znakach drogowych i stosowania zasad bezpiecznej jazdy w każdych okolicznościach.Firma Garmin® nie ponosi odpowiedzialności za ewentualne mandaty lub pozwy będące konsekwencją nieprzestrzegania przepisów drogowych.

W urządzeniu dostępne są funkcje, które mają zachęcać do bezpiecznej i bardziej efektywnej jazdy, nawet gdy podróżujesz dobrze znaną trasą. Urządzenie emituje sygnały lub komunikaty dźwiękowe i wyświetla informacje dla każdego alertu. Możesz włączyć lub wyłączyć sygnały dźwiękowe dla niektórych typów alertów dla kierowcy. Nie wszystkie alerty są dostępne na każdym obszarze.

Szkoły: Urządzenie emituje sygnał dźwiękowy i wyświetla ograniczenie prędkości na drodze do najbliższej szkoły lub strefy wokół szkoły (jeśli takie dane są dostępne).

Przekroczenie prędkości: Po przekroczeniu ograniczenia prędkości na bieżącej drodze urządzenie emituje sygnał dźwiękowy i wyświetla czerwoną ramkę na ikonie ograniczenia prędkości.

Zmiana limitu prędkości: Urządzenie emituje sygnał dźwiękowy i wyświetla informację o zbliżającym się ograniczeniu prędkości, dając czas na przygotowanie się do dostosowania prędkości.

Jedziesz pod prąd drogą jednokierunkową: Jeśli jedziesz pod prąd drogą jednokierunkową, urządzenie emituje komunikat i wyświetla na całym ekranie odpowiednie ostrzeżenie. Krawędzie ekranu zmieniają kolor na czerwony i alert pozostaje widoczny na górze ekranu do momentu opuszczenia drogi jednokierunkowej lub zmiany kierunku jazdy na prawidłowy.

Przejazd kolejowy: Urządzenie emituje sygnał dźwiękowy informujący o zbliżającym się przejeździe kolejowym.

Przejście dla zwierząt: Urządzenie emituje sygnał dźwiękowy informujący o zbliżającym się przejściu dla zwierząt.

Zakręty: Urządzenie emituje sygnał dźwiękowy informujący o zakręcie na drodze.

Spowolniony ruch: Urządzenie emituje sygnał dźwiękowy informujący o zbliżaniu się do miejsca spowolnienia ruchu, jeśli zbliżasz się do niego z dużą prędkością. Aby można było skorzystać z tej funkcji, urządzenie musi odbierać informacje o ruchu drogowym (*Utrudnienia drogowe*, strona 35).

Planowanie przerw: Urządzenie emituje sygnał dźwiękowy i proponuje zbliżające się miejsca, gdzie możesz się zatrzymać i odpocząć, jeśli prowadzisz pojazd już od dłuższego czasu.

Zakaz ruchu ciężarówek: Urządzenie odtwarza dźwięk, gdy zbliżasz się do drogi, gdzie ruch ciężarówek jest zabroniony.

Ryzyko utknięcia na wybrzuszeniu: Urządzenie odtwarza dźwięk i wyświetla komunikat, gdy zbliżasz się do drogi, gdzie ciężarówka mogłaby utknąć na nierównościach nawierzchni.

Boczny wiatr: Urządzenie odtwarza dźwięk i wyświetla komunikat, gdy zbliżasz się do drogi, gdzie istnieje niebezpieczeństwo wystąpienia bocznego wiatru.

Zwężona droga: Urządzenie odtwarza dźwięk i wyświetla komunikat, gdy zbliżasz się do drogi, która może być zbyt wąska dla prowadzonego pojazdu.

Stromy zjazd: Urządzenie odtwarza dźwięk i wyświetla komunikat, gdy zbliżasz się do stromego zjazdu.

Granice stanowe i krajowe: Urządzenie odtwarza dźwięk i wyświetla komunikat, gdy zbliżasz się do granicy stanu lub kraju.

Włączanie i wyłączanie alertów dla kierowcy

Można włączyć lub wyłączyć kilka rodzajów alertów dla kierowcy.

1. Wybierz kolejno **Ustawienia** > **Asystent kierowcy** > **Alerty dla kierowcy**.
2. Obok każdego alertu zaznacz pole wyboru lub usuń jego zaznaczenie.

Kamery monitorujące prędkość i przejazd na czerwonym świetle

NOTYFIKACJA

Firma Garmin nie odpowiada za dokładność ani za konsekwencje korzystania z bazy danych kamer monitorujących prędkość i przejazd na czerwonym świetle.

UWAGA: Funkcja nie jest dostępna we wszystkich regionach i we wszystkich modelach urządzenia.

Informacje o lokalizacji kamer monitorujących prędkość i przejazd na czerwonym świetle są dostępne na niektórych obszarach i tylko dla niektórych modeli urządzeń. Urządzenie ostrzega o zbliżaniu się do zgłoszonych fotoradarów lub kamer na światłach.

- W niektórych regionach po połączeniu urządzenia ze smartfonem z uruchomioną aplikacją dēzl można odbierać dane o fotoradarach i kamerach na światłach.
- Możesz użyć oprogramowania Garmin Express™ (garmin.com/express), aby zaktualizować bazę danych kamer w posiadanym urządzeniu. Aby otrzymywać aktualne informacje o kamerach monitorujących, należy często aktualizować urządzenie.

Wyszukiwanie i zapisywanie pozycji

Mapy załadowane do urządzenia zawierają pozycje, takie jak restauracje, hotele, autousługi i szczegółowe informacje o nazwach ulic. Menu Dokąd? pomaga odszukać cel podróży, zapewniając kilka metod przeglądania, wyszukiwania i zapisu informacji.

W menu głównym wybierz **Dokąd?**.

- Aby szybko wyszukać wszystkie pozycje z urządzenia, wybierz kolejno **Szukaj** (*Wyszukiwanie pozycji przy użyciu paska wyszukiwania*, strona 9).
- Aby wyszukać adres, wybierz **Adres** (*Wyszukiwanie adresu*, strona 9).
- Aby przeglądać lub wyszukać fabrycznie załadowane punkty szczególne według kategorii, wybierz **Kategorie** (*Wyszukiwanie pozycji wg kategorii*, strona 13).
- Aby przeprowadzić wyszukiwanie w pobliżu innych miast lub obszarów, wybierz obok aktualnie wybranego obszaru objętego wyszukiwaniem (*Zmiana przeszukiwanego obszaru*, strona 12).
- Aby przeglądać i edytować zapisane pozycje, wybierz **Zapisane** (*Zapisywanie pozycji*, strona 16).
- Aby wyświetlić pozycje wybrane przez Ciebie ostatnio z wyników wyszukiwania, wybierz **Ostatnie**.
- Aby wyszukać postoje i usługi dla ciężarówek, wybierz **Kategorie** > **Usługi ciężarowe** (*Wyszukiwanie punktów szczególnych dla ciężarówek*, strona 12).
- Aby przeglądać i wyszukiwać punkty szczególne Foursquare®, wybierz **Foursquare®** (*Wyszukiwanie punktów szczególnych Foursquare*, strona 13).
- Aby nawigować do określonych współrzędnych geograficznych, wybierz **Współrzędne** (*Wyszukiwanie pozycji przy użyciu współrzędnych*, strona 14).

Wyszukiwanie pozycji przy użyciu paska wyszukiwania

Pozycje można wyszukiwać za pomocą paska wyszukiwania, wpisując w nim kategorię, markę, adres lub nazwę miasta.

1. Wybierz **Dokąd?**.
2. Wybierz **Szukaj** w pasku wyszukiwania.
3. Podaj całość lub część wyszukiwanego hasła.

   Pod paskiem wyszukiwania wyświetlane są sugerowane hasła.
4. Wybierz opcję:
   - Aby wyszukać rodzaj firmy, wpisz nazwę kategorii (np. „kina”).
   - Aby wyszukiwać nazwę firmy, wpisz całą nazwę lub jej część.
   - Aby wyszukać adres w pobliżu, wpisz numer posesji i nazwę ulicy.
   - Aby wyszukać adres w innym mieście, wpisz numer posesji, nazwę ulicy, miasto i województwo.
   - Aby wyszukać miasto, wpisz nazwę miasta i województwa.
   - Aby wyszukać współrzędne, wpisz szerokość i długość geograficzną.
5. Wybierz opcję:
   - Aby wyszukać z użyciem sugerowanego hasła, wybierz żądane hasło.
   - Aby wyszukać z użyciem wpisanego tekstu, wybierz .
6. W razie potrzeby wybierz pozycję.

Wyszukiwanie adresu

UWAGA: Kolejność czynności może być inna w zależności od map załadowanych do urządzenia.

1. Wybierz **Dokąd?**.
2. W razie potrzeby wybierz , aby wyszukać w pobliżu innego miasta lub obszaru.
3. Wybierz **Adres**.
4. Postępuj zgodnie z instrukcjami wyświetlanymi na ekranie, aby wprowadzić informacje adresowe.
5. Wybierz adres.

Wyniki wyszukiwania pozycji

Domyślnie wyniki wyszukiwania pozycji pojawiają się w formie listy z najbliższą pozycją wyświetlaną na górze. Przewiń w dół, aby zobaczyć więcej wyników.

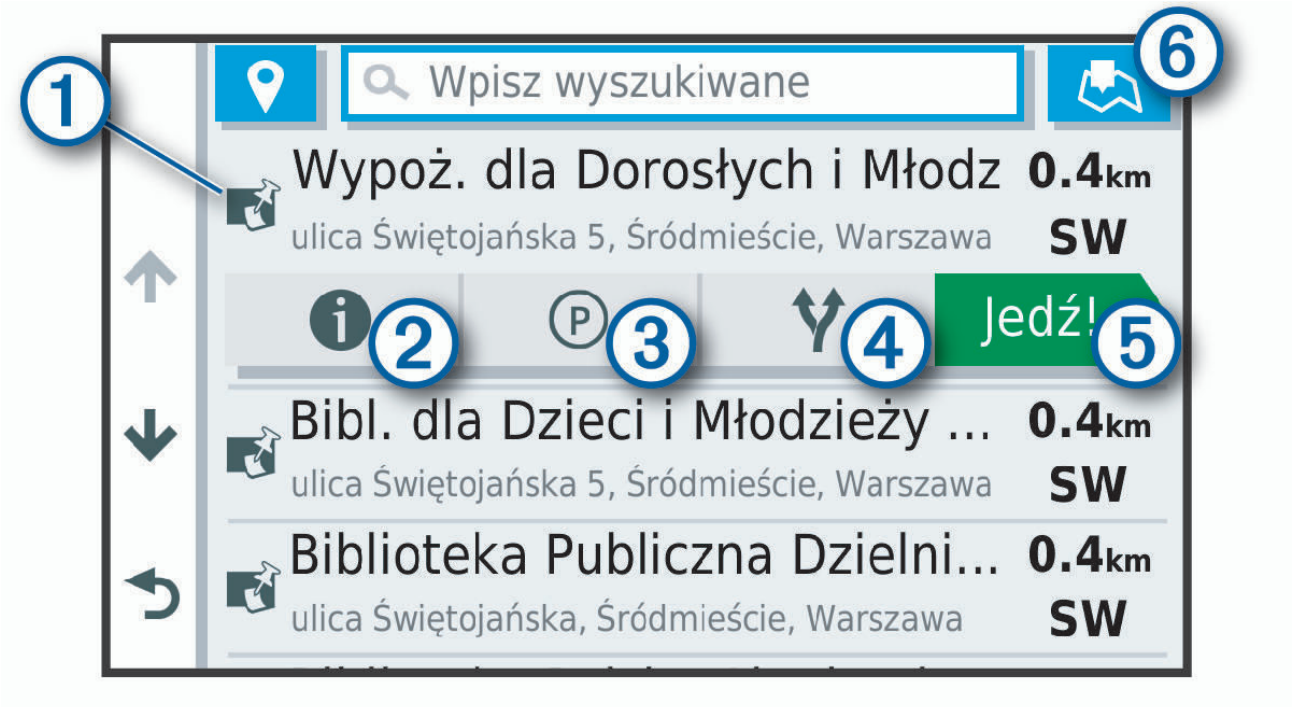

1	Wybierz pozycję, aby wyświetlić menu opcji.
2	Wybierz, aby wyświetlić więcej informacji o wybranej pozycji.
3	Wybierz, aby znaleźć parkingi w pobliżu wybranej pozycji. **UWAGA:** Ta funkcja jest dostępna tylko w przypadku używania profilu samochodu.
4	Wybierz, aby wyświetlić alternatywne trasy do wybranych pozycji.
5 Start!	Wybierz, aby rozpocząć nawigację do wybranej pozycji, korzystając z zalecanej trasy.
6	Wybierz, aby wyświetlić wyniki wyszukiwania na mapie.

Wyniki wyszukiwania pozycji na mapie

Możesz wyświetlać wyniki wyszukiwania pozycji na mapie, zamiast na liście.

Z wyników wyszukiwania pozycji wybierz . Najbliższa pozycja wyświetla się na środku mapy, a na dole mapy wyświetlane są podstawowe informacje na temat wybranej pozycji.

①	Przeciągnij mapę, aby wyświetlić dodatkowe wyniki wyszukiwania.
②	Dodatkowe wyniki wyszukiwania. Wybierz, aby wyświetlić inną pozycję.
③	Podsumowanie wybranej pozycji. Wybierz, aby wyświetlić więcej informacji o wybranej pozycji.
④ Start!	Wybierz, aby rozpocząć nawigację do wybranej pozycji, korzystając z zalecanej trasy.
⑤	Wybierz, aby wyświetlić wyniki wyszukiwania na liście.

Zmiana przeszukiwanego obszaru

Urządzenie domyślnie wyszukuje lokalizacje w pobliżu aktualnej pozycji. Możesz również przeszukiwać inne obszary, na przykład w pobliżu celu podróży, w pobliżu innego miasta lub wzdłuż aktualnej trasy.

1 Wybierz **Dokąd?**.

2 Wybierz obok aktualnie przeszukiwanego obszaru ①.

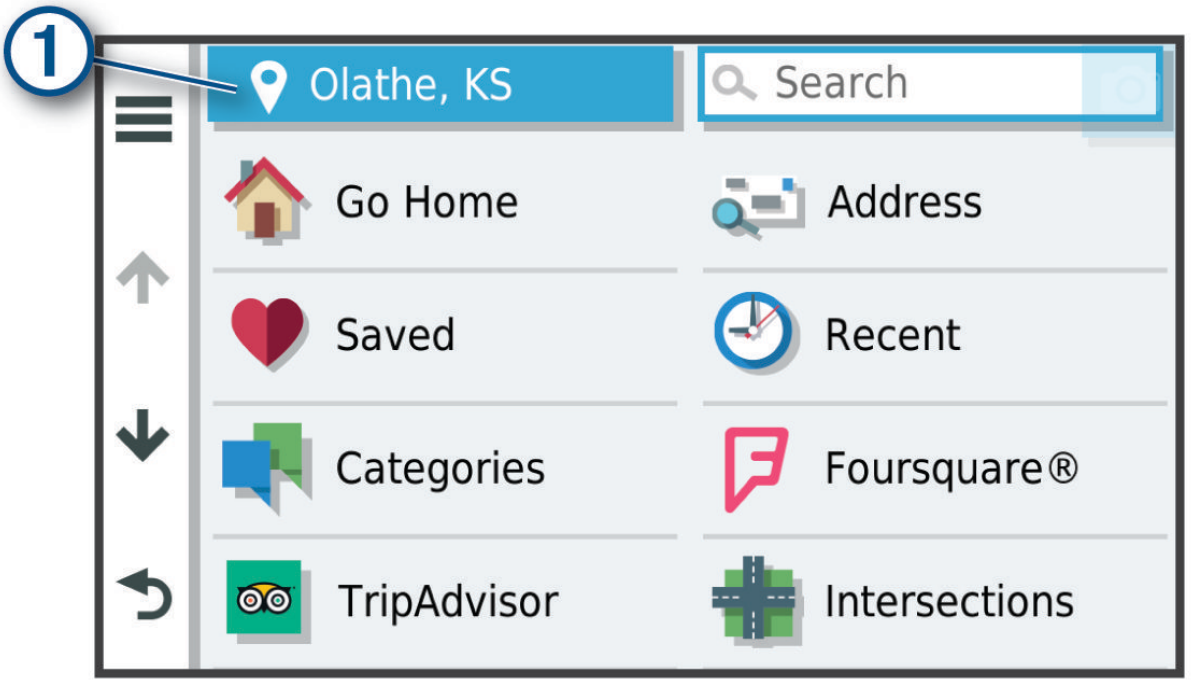

3 Wybierz przeszukiwany obszar.

4 W razie potrzeby postępuj zgodnie z instrukcjami wyświetlanymi na ekranie, aby wybrać konkretną pozycję.

Obok ikony pojawi się wybrany obszar objęty wyszukiwaniem. Podczas wyszukiwania przy użyciu dowolnej opcji z menu Dokąd? urządzenie sugeruje w pierwszej kolejności pozycje w pobliżu wybranego obszaru.

Punkty szczególne

Punkt szczególny to miejsce, które może okazać się przydatne lub interesujące. Punkty szczególne są uporządkowane według kategorii i mogą obejmować popularne cele podróży, takie jak stacje benzynowe, restauracje, hotele czy miejsca rozrywki.

Wyszukiwanie punktów szczególnych dla ciężarówek

Szczegółowe mapy załadowane do urządzenia zawierają punkty szczególne dla samochodów ciężarowych, takie jak postoje dla ciężarówek, parkingi przy autostradzie czy stacje ważenia.

Wybierz kolejno **Dokąd?** > **Kategorie** > **Usługi ciężarowe**.

Wyszukiwanie punktów szczególnych z serwisu TruckDown•

W katalogu TruckDown znajdują się firmy świadczące usługi dla transportu ciężarowego, takie jak warsztaty i sprzedawcy opon.

Katalog TruckDown nie jest dostępny na wszystkich obszarach.

1 Wybierz **Dokąd?**.
2 Wybierz opcję:
   - Wybierz Pozycje dla ciężarówek, aby wyszukać punkty szczególne odpowiednie dla ciężarówek.**Truck Locations**
   - Wybierz Usługi dla ciężarówek, aby wyszukać punkty usługowe dla ciężarówek.**Truck Services**
3 Wybierz kategorię.
4 W razie potrzeby wybierz **Zapisz**, wybierz co najmniej jeden rodzaj udogodnień, a następnie wybierz Zapisz.**Filtruj wg udogodnień i marek**

   UWAGA: Ta opcja ma zastosowanie jedynie do postojów dla ciężarówek.
5 Wybierz cel podróży.

Wyszukiwanie pozycji wg kategorii

1 Wybierz **Dokąd?**.
2 Zaznacz kategorię lub wybierz **Kategorie**.
3 W razie potrzeby wybierz podkategorię.
4 Wybierz pozycję.

Wyszukiwanie w ramach kategorii

Po przeprowadzeniu wyszukiwania punktu szczególnego w niektórych kategoriach mogą być wyświetlane listy szybkiego wyszukiwania z widocznymi czterema ostatnio wybranymi celami podróży.

1 Wybierz kolejno **Dokąd?** > **Kategorie**.
2 Wybierz kategorię.
3 Wybierz opcję:
   - Wybierz cel z listy szybkiego wyszukiwania po prawej stronie ekranu.

     Lista szybkiego wyszukiwania zawiera listę ostatnio wyszukanych pozycji w wybranej kategorii.
   - W razie potrzeby wybierz podkategorię, a następnie wybierz cel podróży.

Foursquare

Foursquare to sieć społecznościowa oparta na lokalizacji. Urządzenie jest wyposażone w fabrycznie załadowane miliony punktów szczególnych z serwisu Foursquare, które są w wynikach wyszukiwania pozycji oznaczone logo Foursquare.

Wyszukiwanie punktów szczególnych Foursquare

Istnieje możliwość wyszukiwania punktów szczególnych z serwisu Foursquare załadowanych w urządzeniu.

Wybierz kolejno **Dokąd?** > **Foursquare®**.

Wyświetlanie szczegółów o pozycji Foursquare

Można wyświetlić informacje o pozycji i oceny użytkowników Foursquare.

1 Na ekranie wyników wyszukiwania pozycji wybierz punkt szczególny z serwisu Foursquare.
2 Wybierz ⓘ.

Tripadvisor•

W urządzeniu Tripadvisor zapisane są punkty szczególne wraz z ocenami.Oceny z serwisu Tripadvisor wyświetlają się automatycznie na liście wyników wyszukiwania dla danych punktów szczególnych. Możesz także wyszukiwać pobliskie punkty szczególne z serwisu Tripadvisor i sortować je według odległości lub popularności.

Wyszukiwanie punktów szczególnych z serwisu Tripadvisor

1 Wybierz kolejno **Dokąd?** > **TripAdvisor**.

2 Wybierz kategorię.

Zostanie wyświetlona lista pobliskich punktów szczególnych z serwisu Tripadvisor dla tej kategorii.

3 Wybierz **Wyniki sortowania**, aby posortować wyniki wyszukiwania według dystansu lub popularności (opcjonalnie).

Podróżowanie do miejsc szczególnych w obrębie kompleksu

UWAGA: Funkcja ta może nie być dostępna dla wszystkich obszarów i nie dla wszystkich modeli produktów.

Możliwe jest wyznaczanie tras do punktu szczególnego (POI), który znajduje się w obrębie większego kompleksu, np. do sklepu, marketu lub konkretnego terminalu położonego na terenie lotniska.

1 Wybierz kolejno **Dokąd?** > **Szukaj**.

2 Podaj nazwę miejsca i wybierz .

3 Wybierz miejsce, a następnie wybierz .

4 Wybierz **Poznaj to miejsce** i wybierz kategorię taką jak restauracje, wynajem samochodów lub terminale, aby wyświetlić lokalizacje dla danego miejsca.

5 Wybierz punkt szczególny, a następnie wybierz **Start!**.

Urządzenie wyznaczy trasę do parkingu lub do wejścia na teren kompleksu położonego najbliżej żądanego punktu szczególnego. Po dotarciu na miejsce flaga w szachownicę wskaże zalecany parking. Opisany punkt wskazuje lokalizację punktu szczególnego na terenie kompleksu.

Narzędzia wyszukiwania

Narzędzia wyszukiwania umożliwiają wyszukiwanie określonych rodzajów pozycji poprzez reagowanie na wyświetlane na ekranie monity.

Wyszukiwanie skrzyżowania

Istnieje możliwość wyszukania skrzyżowania dwóch ulic, autostrad lub innego rodzaju dróg.

1 Wybierz kolejno **Dokąd?** > **Skrzyżowania**.

2 Postępuj zgodnie z instrukcjami wyświetlanymi na ekranie, aby wprowadzić informacje adresowe.

3 Wybierz skrzyżowanie.

Wyszukiwanie pozycji przy użyciu współrzędnych

Można znaleźć pozycję przy użyciu współrzędnych długości i szerokości geograficznej.

1 Wybierz kolejno **Dokąd?** > **Współrzędne**.

2 W razie potrzeby wybierz , a następnie zmień układ odniesienia lub format współrzędnych.

3 Wprowadź długość i szerokość geograficzną.

4 Wybierz **Zobacz na mapie**.

Parking

Urządzenie dēzl zapewnia szczegółowe dane o parkingach pomoce w znalezieniu pobliskiego parkingu w oparciu o prawdopodobieństwo znalezienia wolnego miejsca, typ parkingu, cenę lub metodę płatności.

UWAGA: Szczegółowe dane dotyczące parkingów nie są dostępne na wszystkich obszarach i dla wszystkich parkingów.

Wyszukiwanie parkingów dla ciężarówek

1 Wybierz kolejno **Dokąd?** > **Truck Locations** > **Parking**.
2 W razie potrzeby wybierz opcję **Tylko dużej pojemności**, aby odfiltrować lokalizacje według pojemności parkingu.
3 Wybierz pozycję, w której znajduje się parking.
4 Wybierz **Start!**.

Wyszukiwanie parkingów dla ciężarówek w Europie

1 Wybierz **Dokąd?** > **Truck Parking Europe**.
2 W razie potrzeby wybierz **Filtruj wg udogodnień i marek**, wybierz co najmniej jeden atrybut, a następnie wybierz **Szukaj**.
3 Wybierz pozycję, w której znajduje się parking.
4 Wybierz **Start!**.

Wyszukiwanie parkingu w pobliżu bieżącej pozycji

1 Wybierz kolejno **Dokąd?** > **Parking**.
2 Wybierz **Filtruj parkingi** i wybierz co najmniej jedną kategorię, aby przeprowadzić filtrowanie według dostępności, typu, ceny lub metody płatności (opcjonalnie).

   UWAGA: Szczegółowe dane dotyczące parkingów nie są dostępne na wszystkich obszarach i dla wszystkich parkingów.
3 Wybierz pozycję, w której znajduje się parking.
4 Wybierz **Start!**.

Wyszukiwanie parkingu w pobliżu określonej pozycji

UWAGA: Ta funkcja jest dostępna tylko w przypadku używania profilu samochodu.

1 Wybierz **Dokąd?**.
2 Wyszukaj pozycję.
3 Wybierz pozycję z wyników wyszukiwania.
4 Wybierz Ⓟ.

   Zostanie wyświetlona lista parkingów znajdujących się w pobliżu wybranej pozycji.
5 Wybierz **Filtruj parkingi** i wybierz co najmniej jedną kategorię, aby przeprowadzić filtrowanie według dostępności, typu, ceny lub metody płatności (opcjonalnie).

   UWAGA: Szczegółowe dane dotyczące parkingów nie są dostępne na wszystkich obszarach i dla wszystkich parkingów.
6 Wybierz pozycję, w której znajduje się parking.
7 Wybierz **Start!**.

Objaśnienie kolorów i symboli parkingów

Parkingi, dla których dostępne są szczegółowe dane, są oznaczone kolorami określającymi prawdopodobieństwo znalezienia wolnego miejsca. Symbole oznaczają typ dostępnych parkingów (przy ulicy czy na placu) oraz informacje o opłatach i sposobach płatności.

Legendę kolorów i symboli można wyświetlić w urządzeniu.

Z wyników wyszukiwania parkingów wybierz ⓘ.

Wyświetlanie ostatnio znalezionych pozycji

W urządzeniu zapisywana jest historia ostatnich 50 znalezionych pozycji.

Wybierz kolejno **Dokąd?** > **Ostatnie**.

Czyszczenie listy ostatnio znalezionych miejsc

Wybierz kolejno **Dokąd?** > **Ostatnie** > ☰ > **Wyczyść** > **Tak**.

Wyświetlanie informacji o aktualnej pozycji

Strona „Gdzie jestem?” pozwala wyświetlić informacje o bieżącej pozycji. Ta funkcja jest przydatna, gdy zachodzi konieczność poinformowania służb ratowniczych o swojej pozycji.

Wybierz pojazd na mapie.

Wyszukiwanie służb ratowniczych i stacji paliw

Strona „Gdzie jestem?” umożliwia wyszukanie najbliższych szpitali, posterunków policji i stacji paliw.

1. Wybierz pojazd na mapie.
2. Wybierz **Szpitale**, **Policja**, **Paliwo** lub **Pomoc drogowa**.

   UWAGA: Niektóre usługi nie są dostępne na wszystkich obszarach.

   UWAGA: Po aktywowaniu profilu ciężarówki wyświetlana jest opcja „Postój dla ciężarówek” zamiast opcji „Paliwo”.

   Zostanie wyświetlona lista pozycji wybranych usług, z najbliżej położonymi pozycjami na górze.
3. Wybierz pozycję.
4. Wybierz opcję:
   - Aby rozpocząć podróż do wybranej pozycji, wybierz **Start!**.
   - Aby wyświetlić numer telefonu i inne szczegóły o pozycji, wybierz ⓘ.

Uzyskiwanie wskazówek nawigacyjnych do aktualnej pozycji

Jeśli zachodzi potrzeba pokazania innej osobie, jak dotrzeć do Twojej aktualnej pozycji, urządzenie może w tym celu utworzyć listę wskazówek nawigacyjnych.

1. Wybierz pojazd na mapie.
2. Wybierz kolejno ☰ > **Wskazówki**.
3. Wybierz pozycję startową.
4. Wybierz **Wybierz**.

Zapisywanie pozycji

Zapisywanie pozycji

1. Wyszukaj pozycję (*Wyszukiwanie pozycji wg kategorii*, strona 13).
2. Wybierz pozycję z wyników wyszukiwania.
3. Wybierz kolejno ⓘ > **Zapisz**.
4. Wpisz nazwę i wybierz **Gotowe**.

Zapisywanie aktualnej pozycji

1. Wybierz ikonę pojazdu na mapie.
2. Wybierz **Zapisz**.
3. Wpisz nazwę i wybierz **Gotowe**.
4. Wybierz **OK**.

Edycja zapisanych pozycji

1 Wybierz kolejno **Dokąd?** > **Zapisane**.
2 W razie potrzeby wybierz kategorię.
3 Wybierz pozycję.
4 Wybierz ⓘ.
5 Wybierz kolejno ☰ > **Edytuj**.
6 Wybierz opcję:
   - Wybierz **Nazwa**.
   - Wybierz **Numer telefonu**.
   - Wybierz **Kategorie**, aby przypisać kategorie do zapisanej pozycji.
   - Wybierz **Zmień symbol**, aby zmienić symbol używany do oznaczenia zapisanej pozycji na mapie.
7 Edytuj informacje.
8 Wybierz **Gotowe**.

Przypisywanie kategorii do zapisanej pozycji

Zapisane pozycje można porządkować, dodając własne kategorie.

UWAGA: Kategorie są wyświetlane w menu zapisanych pozycji dopiero po zapisaniu co najmniej 12 elementów.

1 Wybierz kolejno **Dokąd?** > **Zapisane**.
2 Wybierz pozycję.
3 Wybierz ⓘ.
4 Wybierz kolejno ☰ > **Edytuj** > **Kategorie**.
5 Wprowadź jedną lub więcej nazw kategorii, oddzielając je od siebie przecinkami.
6 W razie potrzeby wybierz sugerowaną kategorię.
7 Wybierz **Gotowe**.

Usuwanie zapisanych pozycji

UWAGA: Usuniętych pozycji nie można odzyskać.

1 Wybierz kolejno **Dokąd?** > **Zapisane**.
2 Wybierz kolejno ☰ > **Usuń zapisane miejsca**.
3 Zaznacz pole widoczne obok zapisanych pozycji, które mają zostać usunięte, a następnie wybierz **Usuń**.

Podróż wyznaczoną trasą

Trasy

Trasa to ścieżka prowadząca z bieżącej pozycji do co najmniej jednego celu podróży.

- Urządzenie oblicza zalecaną trasę do wyznaczonego celu w oparciu o wybrane preferencje, np. tryb obliczania trasy (*Zmiana trybu obliczania trasy*, strona 23) i unikanie (*Unikanie opóźnień, opłat drogowych i określonych obszarów*, strona 23).
- Możesz szybko rozpocząć nawigację do celu podróży, wybierając zalecaną trasę, albo wybrać alternatywną trasę (*Rozpoczynanie podróży trasą*, strona 18).
- Jeśli są określone drogi, którymi chcesz jechać lub których chcesz uniknąć, możesz wprowadzić własne ustawienia trasy (*Kształtowanie trasy*, strona 22).
- Do trasy możesz dodać wiele celów podróży (*Dodawanie pozycji do trasy*, strona 22).

Rozpoczynanie podróży trasą

1 Wybierz **Dokąd?** i wyszukaj pozycję (*Wyszukiwanie i zapisywanie pozycji*, strona 8).
2 Wybierz pozycję.
3 Wybierz opcję:
   - Aby rozpocząć nawigację, korzystając z zalecanej trasy, wybierz opcję **Start!**.
   - Aby wybrać alternatywną trasę, wybierz , a następnie wybierz trasę.
     Alternatywne trasy wyświetlane są po prawej stronie mapy.
   - Aby edytować przebieg trasy, wybierz kolejno > **Edytuj trasę** i dodaj do trasy punkty kształtowania (*Kształtowanie trasy*, strona 22).

Urządzenie oblicza trasę i kieruje użytkownika do celu za pomocą komunikatów głosowych i informacji wyświetlanych na mapie (*Trasa na mapie*, strona 19). Na kilka sekund na krawędzi mapy wyświetli się podgląd dróg głównych na trasie.

W razie konieczności zatrzymania się w nieplanowanych miejscach, można dodać je do trasy (*Dodawanie pozycji do trasy*, strona 22).

Rozpoczynanie podróży z użyciem mapy

Podróż można rozpocząć poprzez wybranie żądanej pozycji na mapie.

1 Wybierz **Pokaż mapę**.
2 Przeciągnij i powiększ/pomniejsz mapę, aby wyświetlić przeszukiwany obszar.
3 W razie potrzeby wybierz , aby filtrować punkty szczególne według kategorii.
   Na mapie pojawią się znaczniki pozycji (lub niebieskie punkty).
4 Wybierz opcję:
   - Wybierz znacznik pozycji.
   - Wybierz punkt, np. ulicę, skrzyżowanie lub adres.
5 Wybierz **Start!**.

Jazda do domu

W momencie wybrania trasy do domu po raz pierwszy urządzenie poprosi o podanie pozycji domowej.

1 Wybierz kolejno **Dokąd?** > **Jedź do domu**.
2 W razie potrzeby podaj pozycję domową.

Edytowanie pozycji domowej

1 Wybierz kolejno **Dokąd?** > > **Ustal pozycję domową**.
2 Podaj pozycję domową.

Trasa na mapie

Podczas podróży urządzenie kieruje użytkownika do celu za pomocą komunikatów głosowych i informacji wyświetlanych na mapie. Instrukcje dotyczące kolejnego zwrotu, zjazdu lub innego miejsca, w którym należy wykonać konkretną czynność, są wyświetlane u góry mapy.

①	Następna czynność, którą należy wykonać na trasie. Pokazuje następny zwrot, zjazd lub inną czynność, oraz pas, którym należy jechać (jeśli takie dane są dostępne).
②	Dystans do następnej czynności.
③	Nazwa ulicy lub zjazdu związana z następną czynnością.
④	Trasa podświetlona na mapie.
⑤	Następna czynność, którą należy wykonać na trasie. Strzałki na mapie oznaczają pozycje, w których należy w niedługim czasie wykonać czynności.
⑥	Prędkość pojazdu.
⑦	Nazwa drogi, którą jedziesz.
⑧	Szacowany czas przybycia. **PORADA:** Możesz dotknąć tego pola, aby zmienić informacje, jakie są w nim wyświetlane (*Zmiana pola danych mapy*, strona 29).
⑨	Narzędzia mapy. Zawiera narzędzia wyświetlające dodatkowe informacje dotyczące trasy lub okolicy.

Aktywny asystent pasa ruchu

W miarę zbliżania się do zakrętu, zjazdu lub rozjazdu obok mapy zostanie wyświetlona szczegółowa symulacja drogi (jeśli jest dostępna). Kolorowa linia ① wskazuje prawidłowy pas do skrętu.



Wyświetlanie skrętów i wskazówek

Podczas podróży wyznaczoną trasą możesz wyświetlać zbliżające się skręty, zmiany pasa lub inne wskazówki dotyczące tej trasy.

1 Na mapie wybierz opcję:
   - Aby podczas podróży wyświetlić zbliżające się skręty i wskazówki, wybierz ⋮ > **Skręty**.

     Narzędzie mapy wyświetla obok mapy kilka najbliższych skrętów lub wskazówek. Podczas podróży wyznaczoną trasą lista aktualizuje się automatycznie.
   - Aby wyświetlić kompletną listę skrętów i wskazówek dla całej trasy, wybierz pasek tekstowy u góry mapy.
2 Wybierz zwrot lub wskazówkę (opcjonalnie).

   Zostaną wyświetlone szczegółowe informacje. Jeśli są dostępne, zostaną wyświetlone obrazy skrzyżowań na głównych drogach.

Wyświetlanie całej trasy na mapie

1 Podczas podróży wyznaczoną trasą wybierz dowolne miejsce na mapie.
2 Wybierz .

Przybycie do celu

Kiedy zbliżasz się do celu podróży, urządzenie wyświetli informacje pomocne w dotarciu na miejsce.

- wskazuje pozycję celu podróży na mapie, a komunikat głosowy informuje o zbliżaniu się do celu.
- Gdy zbliżasz się do niektórych miejsc docelowych, urządzenie automatycznie sugeruje miejsca parkingowe. Możesz wybrać opcję Więcej, aby wyświetlić pełną listę sugerowanych miejsc parkingowych (*Parkingu w pobliżu celu podróży*, strona 21).
- Po zbliżeniu się do niektórych miejsc docelowych podczas korzystania z profilu pojazdu ciężarowego urządzenie automatycznie wyświetli monit o znalezienie miejsca docelowego, takiego jak miejsce ładowania lub parking dla ciężarówek. Możesz wybrać sugerowany punkt na mapie, a następnie wybrać opcję Start!, aby rozpocząć nawigowanie do tego miejsca.
- Po zatrzymaniu się w miejscu docelowym urządzenie automatycznie zakończy trasę. Jeśli urządzenie nie wykryje przybycia do celu automatycznie, możesz wybrać Stop, aby zakończyć trasę.

Kończenie trasy ciężarówki

Po zbliżeniu się do niektórych miejsc docelowych dla ciężarówek pojawia się narzędzie mapy, które pomaga znaleźć popularne miejsca docelowe dla ciężarówek, takie jak parkingi i miejsca ładowania.

1 Wybierz ponumerowane miejsce docelowe dla ciężarówek ①.

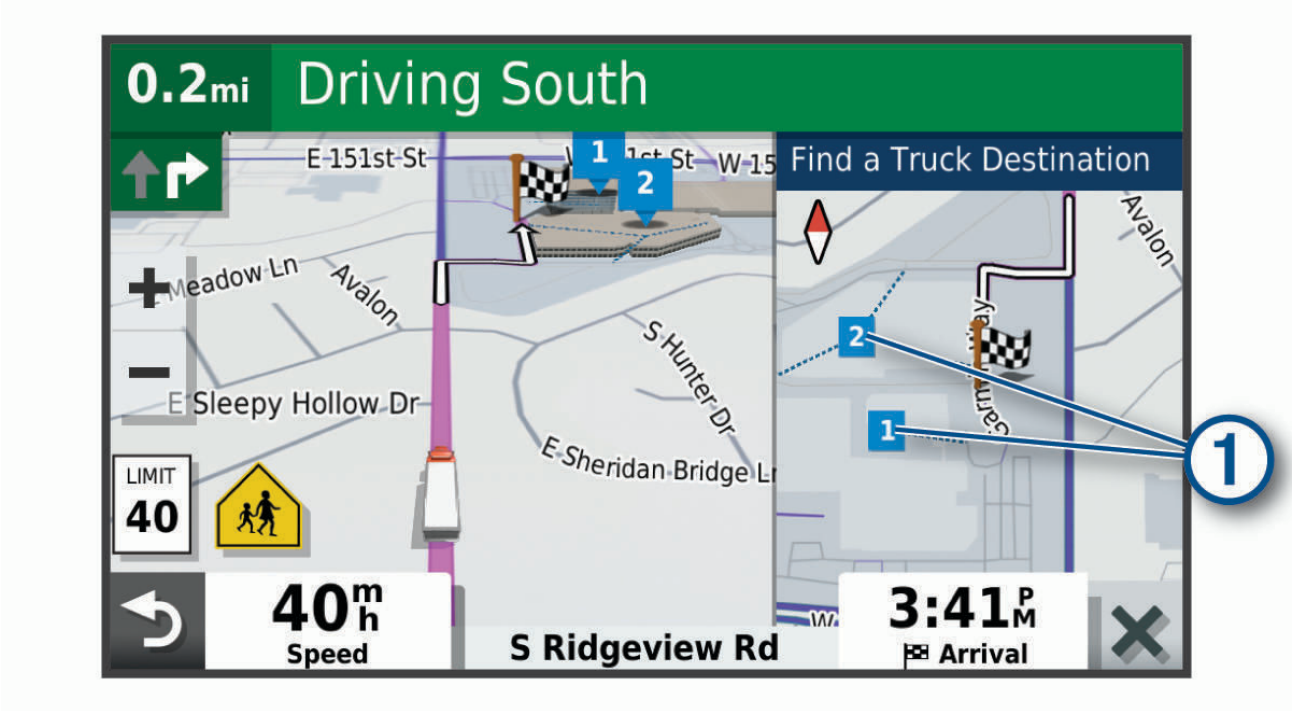

2 Wybierz **Jedź!**.

Parkingu w pobliżu celu podróży

Urządzenie pomaga w znalezieniu parkingu w pobliżu celu podróży. Gdy zbliżasz się do niektórych miejsc docelowych, urządzenie automatycznie sugeruje miejsca parkingowe.

UWAGA: Ta funkcja powinna być wykorzystywana tylko w przypadku korzystania z profilu samochodu. W przypadku korzystania z profilu ciężarówki możesz wyszukać parking dla ciężarówek w pobliżu miejsca docelowego (*Wyszukiwanie parkingów dla ciężarówek*, strona 15).

1 Wybierz opcję:

- Gdy urządzenie sugeruje parkowanie, wybierz **Więcej**, aby wyświetlić wszystkie sugerowane miejsca parkingowe.

  UWAGA: Po wybraniu sugerowanego obszaru parkowania urządzenie automatycznie aktualizuje trasę.
- Jeżeli urządzenie nie sugeruje pozycji parkingowych, wybierz kolejno **Dokąd?** > **Kategorie** > **Parking**, a następnie wybierz > **Cel podróży**.

2 Wybierz **Filtruj parkingi** i wybierz co najmniej jedną kategorię, aby przeprowadzić filtrowanie według dostępności, typu, ceny lub metody płatności (opcjonalnie).

UWAGA: Szczegółowe dane dotyczące parkingów nie są dostępne na wszystkich obszarach i dla wszystkich parkingów.

3 Wybierz pozycję parkingu, a następnie wybierz **Start!**.

Urządzenie prowadzi Cię do parkingu.

Zmiana aktywnej trasy

Dodawanie pozycji do trasy

Tylko podczas podróży wyznaczoną trasą można dodawać do niej kolejne pozycje (*Rozpoczynanie podróży trasą*, strona 18).

Możesz dodać pozycje w środku trasy, jak i na jej końcu. Jako następny cel można dodać np. stację benzynową.

PORADA: Aby utworzyć złożoną trasę z wieloma celami lub zaplanowanymi postojami, można użyć funkcji Planowanie podróży, która umożliwia planowanie, ustalanie harmonogramu i zapisywanie trasy (*Planowanie podróży*, strona 44).

1. Na mapie wybierz kolejno > **Dokąd?**.
2. Wyszukaj pozycję (*Wyszukiwanie i zapisywanie pozycji*, strona 8).
3. Wybierz pozycję.
4. Wybierz **Start!**.
5. Wybierz opcję:
   - Aby dodać pozycję jako następny cel na trasie, wybierz **Dodaj jako nast. postój**.
   - Aby dodać pozycję na końcu trasy, wybierz **Dodaj jako ost. postój**.
   - Aby dodać pozycję i zmienić kolejność celów podróży na trasie, wybierz **Dodaj do aktywnej trasy**.

Urządzenie przeliczy trasę z uwzględnieniem dodanej pozycji i pokieruje do celów w odpowiedniej kolejności.

Kształtowanie trasy

Kształtowanie trasy jest możliwe dopiero po rozpoczęciu podróży wyznaczoną trasą (*Rozpoczynanie podróży trasą*, strona 18).

Istnieje możliwość ręcznego kształtowania trasy w celu zmiany jej przebiegu. Umożliwia to poprowadzenie trasy konkretną drogą lub przez określony obszar bez konieczności dodawania do trasy kolejnego celu.

1. Wskaż dowolne miejsce na mapie.
2. Wybierz opcję **Kształtuj trasę**.

   PORADA: Wybierz opcję , aby powiększyć mapę i wybrać dokładniejszą pozycję.

   Urządzenie przejdzie w tryb kształtowania trasy i ponownie przeliczy trasę, aby uwzględnić w niej wybraną pozycję.
3. Wybierz **Start!**.
4. W razie potrzeby wybierz opcję:
   - Aby dodać do trasy więcej punktów kształtowania, wybierz na mapie dodatkowe pozycje.
   - Aby usunąć punkt kształtowania, zaznacz go, a następnie wybierz opcję **Usuń**.

Korzystanie z objazdu

Można skorzystać z objazdu dla określonego dystansu na trasie lub objazdu omijającego określone drogi. Funkcja ta jest pomocna w przypadku obszarów w przebudowie, zamkniętych dróg czy złych warunków drogowych.

1. Na mapie wybierz kolejno > **Edytuj trasę**.
2. Wybierz opcję:
   - Aby skorzystać z objazdu dla określonego dystansu na trasie, wybierz **Objazd wg dystansu**.
   - Aby skorzystać z objazdu omijającego określone drogi na trasie, wybierz **Objazd wg drogi**.

Zmiana trybu obliczania trasy

1 Wybierz**Ustawienia** > **Nawigacja** > **Tryb obliczania**.
2 Wybierz opcję:
   - Wybierz **Krótszy czas**, aby obliczyć trasy, które mogą być wprawdzie dłuższe, ale umożliwiają szybszą jazdę.
   - Wybierz **Bezdroża**, aby obliczać trasy od punktu do punktu (bez względu na drogi).

Zatrzymywanie trasy

Na mapie wybierz kolejno ⋮ > **Stop**.

Korzystanie z sugerowanych tras

Zanim będzie można skorzystać z tej funkcji, konieczne jest zapisanie co najmniej jednego miejsca oraz włączenie funkcji historii podróży (*Ustawienia dotyczące urządzenia i ustawienia prywatności*, strona 49).

Dzięki funkcji myTrends™ urządzenie przewiduje cel podróży w oparciu o historię podróży, dzień tygodnia oraz porę dnia. Po kilkakrotnym dojechaniu do zapisanej pozycji, pozycja może, zacząć być wyświetlana na pasku nawigacji wraz z szacowanym czasem podróży oraz informacjami o ruchu drogowym.

Wybierz pasek nawigacji, aby wyświetlić sugerowaną trasę do pozycji.

Unikanie opóźnień, opłat drogowych i określonych obszarów

Unikanie opóźnień przez korki na trasie

Aby móc korzystać z funkcji unikania opóźnień przez korki, należy aktywować odbiór informacji o ruchu drogowym.

Urządzenie jest domyślnie ustawione, aby automatycznie optymalizowało trasę w celu unikania opóźnień przez korki. Jeśli ta opcja została wcześniej wyłączona w ustawieniach dotyczących utrudnień drogowych (*Ustawienia dotyczące utrudnień drogowych*, strona 48), można wyświetlić miejsca, w których występują opóźnienia przez korki, i samodzielnie je omijać.

1 Podczas podróży wyznaczoną trasą, wybierz kolejno ⋮ > **Utrudnienia drogowe**.
2 Wybierz opcję **Zmień trasę**, jeśli jest dostępna.
3 Wybierz **Start!**.

Unikanie dróg płatnych

Urządzenie może wyznaczać trasy unikające obszarów, które wymagają uiszczenia opłat (np. płatnych dróg i mostów), oraz obszarów o większym natężeniem ruchu. W przypadku braku rozsądnej alternatywy urządzenie może mimo wszystko uwzględnić w ramach trasy drogę płatną.

1 Wybierz kolejno **Ustawienia** > **Nawigacja**.
2 Wybierz opcję:

   UWAGA: Elementy menu mogą się różnić w zależności od obszaru i map załadowanych do urządzenia.
   - Wybierz **Drogi płatne**.
   - Wybierz kolejno **Opłaty** > **Drogi płatne**.
3 Wybierz opcję:
   - Jeśli chcesz, aby urządzenie za każdym razem przed wyznaczeniem trasy pytało o możliwość przejazdu drogami płatnymi, wybierz **Zawsze pytaj**.
   - Aby zawsze unikać dróg płatnych, wybierz **Unikaj**.
   - Aby zawsze zezwalać na przejazd drogami płatnymi, wybierz **Zezwól**.
4 Wybierz **Zapisz**.

Unikanie dróg wymagających winiet

Jeśli mapa w urządzeniu zawiera szczegółowe informacje dotyczące winiet, możesz unikać dróg, które wymagają winiet w poszczególnych krajach, lub zezwalać na przejazd nimi.

UWAGA: Funkcja nie jest dostępna na wszystkich obszarach.

1. Wybierz kolejno **Ustawienia** > **Nawigacja** > **Opłaty** > **Winiety**.
2. Wybierz państwo.
3. Wybierz opcję:
   - Jeśli chcesz, aby urządzenie za każdym razem przed wyznaczeniem trasy pytało o możliwość przejazdu drogami wymagającymi winiet, wybierz **Zawsze pytaj**.
   - Aby zawsze unikać dróg wymagających winiet, wybierz **Unikaj**.
   - Aby zawsze zezwalać na przejazd drogami wymagającymi winiet, wybierz **Zezwól**.
4. Wybierz **Zapisz**.

Unikanie określonych cech dróg

1. Wybierz kolejno **Ustawienia** > **Nawigacja** > **Unikane**.
2. Wybierz cechy dróg, których chcesz unikać w wyznaczanych trasach, i wybierz **Zapisz**.

Unikanie stref środowiskowych

Urządzenie może unikać obszarów z ograniczeniami środowiskowymi lub emisji spalin, które mogą mieć zastosowanie do prowadzonego pojazdu.

1. Wybierz kolejno **Ustawienia** > **Nawigacja** > **Strefy środowiskowe**.
2. Wybierz opcję:
   - Jeśli chcesz, aby urządzenie za każdym razem przed wyznaczeniem trasy pytało o możliwość przejazdu przez strefy środowiskowe, wybierz **Zawsze pytaj**.
   - Aby zawsze unikać stref środowiskowych, wybierz **Unikaj**.
   - Aby zawsze zezwalać na wyznaczanie tras przez strefy środowiskowe, wybierz **Zezwól**.
3. Wybierz **Zapisz**.

Własne unikane

Funkcja własnych unikanych pozwala unikać wybranych obszarów lub odcinków dróg. Obliczając trasę, urządzenie unika tych obszarów i dróg, chyba że nie ma innej, rozsądnej trasy przejazdu.

Unikanie drogi

1. Wybierz kolejno **Ustawienia** > **Nawigacja** > **Własne unikane**.
2. W razie potrzeby wybierz **Dodaj unikany**.
3. Wybierz **Dodaj unikaną drogę**.
4. Wybierz punkt początkowy drogi odcinka drogi, który ma być pomijany, a następnie wybierz **Dalej**.
5. Wybierz punkt końcowy odcinka drogi, który ma być pomijany, a następnie wybierz **Dalej**.
6. Wybierz **Gotowe**.

Unikanie obszaru

1. Wybierz kolejno **Ustawienia** > **Nawigacja** > **Własne unikane**.
2. W razie potrzeby wybierz **Dodaj unikany**.
3. Wybierz **Dodaj unikany obszar**.
4. Wybierz lewy górny róg unikanego obszaru, a następnie wybierz **Dalej**.
5. Wybierz prawy dolny róg unikanego obszaru, a następnie wybierz **Dalej**.

   Wybrany obszar zostanie zacieniony na mapie.
6. Wybierz **Gotowe**.

Wyłączanie własnego unikanego elementu

Możesz wyłączyć własny unikany element, nie usuwając go.

1 Wybierz kolejno **Ustawienia** > **Nawigacja** > **Własne unikane**.
2 Wybierz unikany element.
3 Wybierz kolejno ☰ > **Wyłącz**.

Usuwanie własnych unikanych elementów

1 Wybierz kolejno **Ustawienia** > **Nawigacja** > **Własne unikane** > 🗑.
2 Wybierz opcję:
   - Aby usunąć wszystkie własne unikane elementy, wybierz kolejno **Wybierz wszystko** > **Usuń**.
   - Aby usunąć jeden własny unikany element, wybierz unikany element i wybierz **Usuń**.

Korzystanie z mapy

Mapy można używać, aby mieć podgląd wyznaczonej trasy (*Trasa na mapie*, strona 19) lub otoczenia w przypadku, gdy żadna trasa nie jest aktywna.

1 Wybierz **Pokaż mapę**.
2 Dotknij dowolnego miejsca na mapie.
3 Wybierz opcję:
   - Przeciągnij mapę, aby przesunąć ją w lewo lub w prawo, w górę lub w dół.
   - Aby powiększyć lub pomniejszyć, wybierz ➕ lub ➖.
   - Aby przełączać między widokami „Północ u góry” i „Widok 3D”, wybierz ▲.
   - Aby przefiltrować wyświetlone punkty szczególne według kategorii, wybierz 🔍.
   - Aby rozpocząć podróż trasą, wybierz pozycję na mapie, a na następnie **Start!** (*Rozpoczynanie podróży z użyciem mapy*, strona 18).

Narzędzia mapy

Narzędzia mapy zapewniają szybki dostęp do informacji o urządzeniu i jego funkcji podczas przeglądania mapy. Po aktywowaniu narzędzia mapy, pojawi się ono w panelu, na krawędzi mapy.

Stop: Zatrzymuje nawigację aktywną trasą.

Edytuj trasę: Umożliwia skorzystanie z objazdu lub pominięcie pozycji na trasie (*Zmiana aktywnej trasy*, strona 22).

Wyciszony: Wyciszenie dźwięku urządzenia.

Miasta przed Tobą: Pokazuje zbliżające się miasta i usługi położone wzdłuż aktywnej trasy lub autostrady (*Miasta przed Tobą*, strona 27).

Przed tobą: Pokazuje zbliżające się pozycje na trasie lub drodze, którą podróżujesz (*Przed tobą*, strona 26).

Elevation: Wyświetla zmiany w wysokości na drodze.

Utrudnienia drogowe: Wyświetla informacje o utrudnieniach w ruchu drogowym na trasie podróży lub w obszarze, w którym się znajdujesz (*Wyświetlanie zbliżających się utrudnień drogowych*, strona 29). Subskrypcja ta nie jest dostępna dla wszystkich obszarów i nie dla wszystkich modeli urządzeń.

Dane podróży: Wyświetla dostosowywane dane podróży, takie jak prędkość czy pokonany dystans (*Wyświetlanie danych podróży z mapy*, strona 27).

Skręty: Wyświetla listę zbliżających się skrętów na trasie (*Wyświetlanie skrętów i wskazówek*, strona 20).

Telefon: Wyświetla listę ostatnich połączeń telefonicznych z połączonego telefonu i podczas rozmowy wyświetla opcje dla trwającej rozmowy (*Korzystanie z opcji dostępnych w trakcie rozmowy*, strona 34).

Pogoda: Wyświetla warunki pogodowe w obszarze, w którym się znajdujesz.

Zgłoś fotoradar: Umożliwia zgłaszanie fotoradaru lub kamery monitorującej przejazd na czerwonym świetle. To narzędzie jest dostępne tylko wtedy, kiedy na Twoim urządzeniu znajdują się dane o fotoradarach lub kamerach monitorujących przejazd na czerwonym świetle oraz masz aktywne połączenie z aplikacją dēzl (*Usługi Live, informacje drogowe i funkcje smartfonu*, strona 30).

Garmin eLog: Wyświetla informacje o czasie pracy z aplikacją Garmin eLog. Pozwala zmienić stan pracy, gdy nie jedziesz.

PrePass ®: Pokazuje powiadomienia o zbliżaniu się do stacji ważenia oraz decyzjach o ich omijaniu (*PrePass®*, strona 41).

Wyświetlanie narzędzi mapy

1. Na mapie wybierz ⋮.
2. Wybierz narzędzie mapy

   Narzędzie mapy pojawi się w panelu, na krawędzi mapy.
3. Po zakończeniu korzystania z narzędzia mapy, wybierz ✖.

Przed tobą

Narzędzie Przed tobą informuje o pozycjach na trasie lub drodze, którą podróżujesz. Możesz wyświetlać zbliżające się punkty szczególne, takie jak restauracje, stacje benzynowe lub miejsca obsługi podróżnych, według kategorii.

Możesz ustawić trzy kategorie, jakie będą wyświetlane w narzędziu Przed tobą.

Wyświetlanie zbliżających się pozycji

1 Na mapie wybierz kolejno ⋮ > **Przed tobą**.

W czasie trwania podróży narzędzie mapy pokazuje następne położone na trasie lub drodze pozycje z trzech różnych kategorii. Gdy w urządzeniu nie jest używana funkcja nawigacji, narzędzie mapy wyświetla nazwy trzech kategorii.

2 Wybierz opcję:

- Wybór jednej z kategorii wyświetlanych przez narzędzie mapy spowoduje wyświetlenie najbliższych pozycji z danej kategorii.
- Jeśli narzędzie mapy pokazuje zbliżające się pozycje, wybierz jedną z nich, aby wyświetlić jej szczegóły lub wyznaczyć do niej trasę.

Dostosowywanie kategorii obiektów funkcji Przed tobą

Możesz zmienić kategorie pozycji wyświetlanych w narzędziu Przed tobą.

1 Na mapie wybierz kolejno ⋮ > **Przed tobą**.

2 Wybierz kategorię.

3 Wybierz 🔧.

4 Wybierz opcję:

- Aby przesunąć kategorię w górę lub w dół listy, wybierz i przeciągnij strzałkę znajdującą się obok nazwy kategorii.
- Wybierz kategorię, aby ją zmienić.
- Aby utworzyć własną kategorię, wybierz dowolną kategorię, a następnie **Własne wyszukiwanie** i pisz nazwę firmy lub kategorii.

5 Wybierz **Zapisz**.

Miasta przed Tobą

Podczas podróży autostradą lub trasą obejmującą autostradę narzędzie Miasta przed Tobą dostarcza informacje na temat kolnych miast położonych wzdłuż autostrady. Narzędzie mapy wyświetla dla każdego z miast odległość od zjazdu z autostrady oraz informacje o dostępnych usługach przypominające te, jakie można zobaczyć na znakach drogowych.

Wyświetlanie zbliżających się miast i zjazdów z usługami

1 Na mapie wybierz kolejno ⋮ > **Miasta przed Tobą**.

W czasie jazdy autostradą lub aktywną trasą narzędzie mapy pokazuje informacje o miastach i zjazdach, do których zbliża się użytkownik.

2 Wybierz miasto.

W urządzeniu wyświetli się lista punktów szczególnych znajdujących się przy zjeździe, takich jak stacje benzynowe, zakwaterowanie czy restauracje.

3 Wybierz pozycję, a następnie **Start!**, aby rozpocząć nawigację.

Informacje o podróży

Wyświetlanie danych podróży z mapy

Na mapie wybierz kolejno ⋮ > **Dane podróży**.

Wyświetlanie na mapie dostosowanych informacji o podróży

Za pomocą narzędzia mapy z danymi podróży możesz wyświetlić na mapie dostosowane informacje o podróży.

1 Na mapie wybierz kolejno ⋮ > **Dane podróży**.

2 Wybierz opcję:

- Wybierz pole danych w narzędziu mapy z danymi podróży ①, a następnie wybierz informacje, które mają być wyświetlane w wybranym polu.
- Wybierz pole danych mapy z możliwością dostosowania ②, a następnie wybierz informacje, które mają być wyświetlane w polu.

Wyświetlanie strony Informacje o podróży

Strona informacji o podróży wyświetla prędkość i umożliwia dostęp do statystyk podróży.

Na mapie wybierz **Prędkość**.

Resetowanie informacji o podróży

1 Na mapie wybierz **Prędkość**.

2 Wybierz kolejno ☰ > **Resetuj pola**.

3 Wybierz opcję:

- Podczas jazdy wyznaczoną trasą wybierz **Wybierz wszystko**, aby wyzerować dane we wszystkich polach na pierwszej stronie, z wyjątkiem prędkościomierza.
- Wybierz **Resetuj ogólne dane**, aby wyzerować informacje wyświetlane w komputerze podróży.
- Wybierz **Zeruj maksymalną prędkość**, aby wyzerować prędkość maksymalną.
- Wybierz **Zeruj podróż B**, aby wyzerować licznik.

Wyświetlanie zbliżających się utrudnień drogowych

Aby móc korzystać z tej funkcji, urządzenie musi odbierać dane dotyczące ruchu drogowego (*Utrudnienia drogowe*, strona 35).

Można wyświetlić zbliżające się wypadki drogowe wzdłuż trasy lub drogi, którą porusza się pojazd.

1 Podczas podróży wyznaczoną trasą, wybierz kolejno ⋮ > **Utrudnienia drogowe**.
Najbliższy zbliżający się wypadek drogowy jest wyświetlany w panelu po prawej stronie mapy.
2 Wybierz wypadek drogowy, aby wyświetlić dodatkowe informacje.

Wyświetlanie utrudnień drogowych na mapie

Na mapie ruchu wyświetlany jest ruch drogowy oznaczony kolorami oraz opóźnienia na pobliskich drogach.

1 W menu głównym wybierz kolejno **Aplikacje** > **Utrudnienia drogowe**.
2 W razie potrzeby wybierz kolejno ☰ > **Legenda**, aby wyświetlić legendę mapy ruchu.

Wyszukiwanie wypadków drogowych

1 W menu głównym wybierz kolejno **Aplikacje** > **Utrudnienia drogowe**.
2 Wybierz kolejno ☰ > **Zdarzenia**.
3 Wybierz element na liście.
4 Jeśli występuje więcej niż jeden wypadek, użyj strzałek, aby wyświetlić pozostałe wypadki.

Dostosowywanie mapy

Dostosowywanie warstw mapy

Można ustawić, które dane będą wyświetlane na mapie, takie jak ikony punktów szczególnych i warunki drogowe.

1 Wybierz kolejno **Ustawienia** > **Mapa i pojazd** > **Warstwy mapy**.
2 Zaznacz pole wyboru obok warstwy, która ma być widoczna na mapie.

Zmiana pola danych mapy

1 Wybierz pole danych na mapie.
UWAGA: Nie można dostosować pola Prędkość.
2 Wybierz typ danych do wyświetlenia.

Zmiana perspektywy mapy

1 Wybierz kolejno **Ustawienia** > **Mapa i pojazd** > **Widok mapy podczas jazdy**.
2 Wybierz opcję:
- Wybierz **Kierunek u góry**, aby wyświetlić mapę w 2 wymiarach (2D) i z kierunkiem podróży u góry.
- Wybierz **Północ u góry**, aby wyświetlić mapę w 2 wymiarach (2D) i z kierunkiem północnym u góry strony.
- Wybierz **3D**, aby wyświetlić mapę w trzech wymiarach.

Usługi Live, informacje drogowe i funkcje smartfonu

Aplikacja dēzl umożliwia urządzeniu otrzymywanie powiadomień z telefonu i aktualnych informacji, takich jak informacje drogowe i informacje o pogodzie.

Aktualne informacje drogowe: Umożliwia wysyłanie do urządzenia informacji drogowych w czasie rzeczywistym, takich jak informacje o zdarzeniach drogowych i opóźnieniach, robotach drogowych i zamkniętych drogach (*Utrudnienia drogowe*, strona 35).

Informacje o pogodzie: Przesyła aktualne prognozy pogody, informacje o warunkach na drodze i dane radaru pogodowego do urządzenia (*Wyświetlanie prognozy pogody*, strona 42).

Powiadomienia z telefonu: Wyświetla powiadomienia i wiadomości z telefonu na ekranie urządzenia. Funkcja nie jest dostępna dla wszystkich języków.

Tryb głośnomówiący: Umożliwia wybieranie i odbieranie połączeń telefonicznych za pomocą urządzenia oraz używanie go jako zestawu głośnomówiącego. Jeśli wybrany język obsługuje funkcję poleceń głosowych, możesz nawiązywać połączenia za pomocą poleceń głosowych.

Wyślij pozycje do urządzenia: Umożliwia wysłanie pozycji ze smartfonu na urządzenie nawigacyjne.

Parowanie urządzenia ze smartfonem

Urządzenie dēzl można sparować ze smartfonem i z aplikacją dēzl, aby odblokować dodatkowe funkcje i dostęp do aktualnych informacji (*Usługi Live, informacje drogowe i funkcje smartfonu*, strona 30) .

1. Korzystając ze sklepu z aplikacjami na smartfonie, zainstaluj aplikację dēzl.
2. Włącz urządzenie dēzl i umieść je w odległości do 3 metrów (10 stóp) od swojego smartfona.
3. W telefonie otwórz aplikację dēzl.
4. Postępuj zgodnie z instrukcjami wyświetlanymi na ekranie, aby zalogować się do konta Garmin i zakończyć proces parowania i konfiguracji.

Na ekranie pojawi się strona główna aplikacji. Po sparowaniu urządzeń następuje automatyczne ich połączenie, jeśli urządzenia są włączone i znajdują się w zasięgu.

Wyłączanie funkcji Bluetooth (Android™)

Domyślnie wszystkie zgodne funkcje Bluetooth są włączone podczas parowania z telefonem. Możesz wyłączyć pewne funkcje Bluetooth, zachowując połączenie z innymi.

1. Wybierz kolejno **Ustawienia** > **Sieci bezprzewodowe**.
2. Wybierz opcję:
   - Aby wyłączyć wszystkie funkcje Bluetooth, usuń zaznaczone pola wyboru Bluetooth.
   - Aby wyłączyć jedynie tryb głośnomówiący, wybierz nazwę telefonu i odznacz pole wyboru **Rozmowy telefoniczne**.

Wyświetlanie i ukrywanie powiadomień aplikacji (Android)

Korzystając z aplikacji dēzl, wybierz typy powiadomień, które mają być wyświetlane na urządzeniu dēzl.

1. W telefonie otwórz aplikację dēzl.
2. Wybierz kolejno ⚙ > **Powiadomienia z telefonu**.

   Zostanie wyświetlona lista aplikacji dostępnych w smartfonie.
3. Użyj przełącznika obok aplikacji, żeby włączyć lub wyłączyć otrzymywane z niej powiadomienia.

Wyłączanie funkcji Bluetooth (iPhone)

Domyślnie wszystkie zgodne funkcje Bluetooth są włączone podczas parowania z telefonem. Możesz wyłączyć pewne funkcje Bluetooth, zachowując połączenie z innymi.

1 Wybierz kolejno **Ustawienia** > **Sieci bezprzewodowe**.

2 Wybierz opcję:

- Aby wyłączyć tryb głośnomówiący, wybierz nazwę telefonu i odznacz pole wyboru **Rozmowy telefoniczne**.
  PORADA: Kolorowa ikona wyświetli się obok nazwy telefonu używanego w trybie głośnomówiącym.
- Aby wyłączyć dane aplikacji dēzl i powiadomienia ze smartfona, wybierz **Usługi na smartfony** i odznacz pole wyboru **Usługi na smartfony**.
  PORADA: Jeżeli usługi są aktywne, pojawią się kolorowe ikony i .

Wyświetlanie i ukrywanie kategorii powiadomień (iPhone)

Możesz filtrować powiadomienia na urządzeniu, wyświetlając lub ukrywając kategorie.

1 Wybierz kolejno **Ustawienia** > **Sieci bezprzewodowe**.

2 Wybierz **Usługi na smartfony**.
PORADA: Jeżeli usługi są aktywne, pojawią się kolorowe ikony i .

3 Wybierz **Powiadomienia z telefonu**.

4 Zaznacz pola wyboru obok powiadomień, które chcesz wyświetlić.

BluetoothIkony stanu funkcji

Ikony stanu są wyświetlane w ustawieniach Bluetooth obok każdego sparowanego urządzenia.

Wybierz kolejno **Ustawienia** > **Sieci bezprzewodowe**.

- Szara ikona oznacza, że funkcja jest wyłączona lub odłączona dla tego urządzenia.
- Kolorowa ikona oznacza, że funkcja jest podłączona i aktywna dla tego urządzenia.

	Rozmowa przez zestaw głośnomówiący
	Powiadomienia z telefonu
	dēzlFunkcje i usługi

Powiadomienia z telefonu

Po połączeniu urządzenia dēzl z aplikacją dēzl można w nim przeglądać powiadomienia ze smartfonu dotyczące SMS-ów, połączeń przychodzących i spotkań zapisanych w kalendarzu.

UWAGA: Po połączeniu z aplikacją dēzl może upłynąć kilka minut, zanim urządzenie nawigacyjne zacznie odbierać powiadomienia. Po udanym połączeniu i aktywowaniu powiadomień z telefonu w ustawieniach Bluetooth zostanie wyświetlona kolorowa ikona (*BluetoothIkony stanu funkcji*, strona 31).

Odbieranie powiadomień

⚠ OSTRZEŻENIE

Nie czytaj ani nie odpowiadaj na powiadomienia podczas prowadzenia pojazdu. Spoglądanie na wyświetlacz może spowodować rozproszenie uwagi, co może doprowadzić do wypadku oraz do poważnych obrażeń ciała lub śmierci.

Aby korzystać z tej funkcji, urządzenie musi być połączone ze zgodnym telefonem z uruchomioną aplikacją dēzl (*Usługi Live, informacje drogowe i funkcje smartfonu*, strona 30).

Po odebraniu przez urządzenie powiadomienia z telefonu na większości stron wyświetli się wyskakujące okno. Jeśli urządzenie jest w ruchu, musisz potwierdzić, że jesteś pasażerem, a nie kierowcą, aby móc wyświetlać powiadomienia.

UWAGA: W widoku mapy powiadomienia są wyświetlane w narzędziu mapy.

- Aby zignorować powiadomienie, wybierz **OK**.

  Wyskakujące okno zostanie zamknięte, ale powiadomienie pozostanie aktywne w telefonie.
- Aby wyświetlić powiadomienie, wybierz **Pokaż**.
- Aby odsłuchać powiadomienia, wybierz **Pokaż** > **Odtwórz**.

  Urządzenie odczyta powiadomienie, wykorzystując technologię zamiany tekstu na mowę. Funkcja nie jest dostępna dla wszystkich języków.
- Aby wykonać dodatkowe czynności, takie jak odrzucanie powiadomień z telefonu, wybierz **Pokaż**, a następnie wybierz opcję.

  UWAGA: Dodatkowe czynności są dostępne tylko dla niektórych typów powiadomień i muszą być obsługiwane przez aplikację przesyłającą powiadomienie.

Odbieranie powiadomień podczas wyświetlania mapy

⚠ OSTRZEŻENIE

Nie czytaj ani nie odpowiadaj na powiadomienia podczas prowadzenia pojazdu. Spoglądanie na wyświetlacz może spowodować rozproszenie uwagi, co może doprowadzić do wypadku oraz do poważnych obrażeń ciała lub śmierci.

Aby korzystać z tej funkcji, urządzenie musi być połączone ze zgodnym telefonem z uruchomioną aplikacją dēzl (*Usługi Live, informacje drogowe i funkcje smartfonu*, strona 30).

W widoku mapy nowe powiadomienia wyświetlane są w narzędziu mapy na krawędzi ekranu. Jeśli urządzenie jest w ruchu, musisz potwierdzić, że jesteś pasażerem, a nie kierowcą, aby móc wyświetlać powiadomienia.

- Aby zignorować powiadomienie, wybierz ✖ lub zaczekaj, aż wyskakujące okno wygaśnie.

  Wyskakujące okno zostanie zamknięte, ale powiadomienie pozostanie aktywne w telefonie.
- Aby wyświetlić powiadomienie, wybierz tekst powiadomienia.
- Aby odsłuchać powiadomienia, wybierz **Odtwórz wiadomość**.

  Urządzenie odczyta powiadomienie, wykorzystując technologię zamiany tekstu na mowę. Funkcja nie jest dostępna dla wszystkich języków.
- Aby odsłuchać powiadomienia, korzystając z polecenia głosowego, powiedz **Odtwórz wiadomość**.

  UWAGA: Ta opcja jest dostępna tylko w przypadku, gdy wybrany język obsługuje funkcję poleceń głosowych i na narzędziu mapy wyświetla się ikona 🎙.
- Aby wykonać dodatkowe czynności, takie jak odrzucanie powiadomień z telefonu, wybierz **Pokaż**, a następnie wybierz opcję.

  UWAGA: Dodatkowe czynności są dostępne tylko dla niektórych typów powiadomień i muszą być obsługiwane przez aplikację przesyłającą powiadomienie.

Wyświetlanie listy powiadomień

Możesz wyświetlić listę wszystkich aktywnych powiadomień.

1 Wybierz kolejno **Aplikacje** > **Powiadomienia z telefonu**.

Zostanie wyświetlona lista powiadomień. Nieprzeczytane powiadomienia wyświetlają się w kolorze czarnym, a przeczytane — szarym.

2 Wybierz opcję:

- Aby wyświetlić powiadomienie, wybierz jego opis.
- Aby odsłuchać powiadomienie, wybierz ▶.

Urządzenie odczyta powiadomienie, wykorzystując technologię zamiany tekstu na mowę. Funkcja nie jest dostępna dla wszystkich języków.

Podróż do adresu lub pozycji za pomocą aplikacji dēzl

Możesz używać aplikacji dēzl do wyszukiwania adresów, firm lub punktów szczególnych, a następnie przesłania ich do urządzenia dēzl, aby do nich nawigować.

1 W aplikacji dēzl, wybierz **Dokąd?**.

2 Wybierz opcję:

- Aby wyszukać adres w pobliżu, wpisz numer posesji i nazwę ulicy.
- Aby wyszukać adres w innym mieście, wpisz numer posesji, nazwę ulicy, miasto i województwo.
- Aby wyszukiwać nazwę firmy, wpisz całą nazwę lub jej część.
- Aby wyszukać miasto, wpisz nazwę miasta i województwa.

Wpisując adres lub nazwę, sugestie będą pojawiać się pod polem wyszukiwania.

3 Wybierz sugerowany wynik wyszukiwania.

Aplikacja wskaże pozycję na mapie.

4 Wybierz **Jedź!**, aby rozpocząć podróż wyznaczoną trasą.

Urządzenie dēzl zacznie prowadzić Cię do wybranej pozycji, która zostanie dodana do listy ostatnich wyszukiwań w menu Dokąd?.

Rozmowa przez zestaw głośnomówiący

UWAGA: Choć większość telefonów jest obsługiwana i może być zastosowana, nie ma gwarancji, że konkretny telefon będzie działał z urządzeniem. Nie wszystkie funkcje mogą być dostępne w każdym telefonie.

Dzięki technologii bezprzewodowej Bluetooth urządzenie może łączyć się z telefonem komórkowym i pełnić funkcję zestawu głośnomówiącego (*Usługi Live, informacje drogowe i funkcje smartfonu*, strona 30). Po podłączeniu urządzenie umożliwia wykonywanie i odbieranie połączeń.

Nawiązywanie połączenia

Wybieranie numeru

1 Wybierz kolejno **Aplikacje** > **Telefon** > **Wybierz numer**.

2 Wpisz liczbę.

3 Wybierz **Wybierz numer**.

Wykonywanie połączenia z kontaktem ze spisu telefonów

Spis telefonów jest pobierany z telefonu do urządzenia przy każdym połączeniu urządzenia z telefonem. Spis telefonów może być dostępny dopiero po kilku minutach. Niektóre telefony nie obsługują tej funkcji.

1 Wybierz kolejno **Aplikacje** > **Telefon** > **Spis telefonów**.

2 Wybierz kontakt.

3 Wybierz **Połącz**.

Wykonywanie połączenia z pozycją

1 Wybierz kolejno **Aplikacje** > **Telefon** > **Przeglądaj kategorie**.
2 Wybierz punkt szczególny.
3 Wybierz ☰ > **Połącz**.

Nawiązywanie połączenia za pomocą wybierania głosowego

1 Wybierz kolejno **Aplikacje** > **Telefon** > **Wybieranie głosowe**.
2 Nasłuchuj komunikatu głosowego.
3 Powiedz **Połącz**, a następnie podaj nazwę kontaktu, numer telefonu lub lokalizację, z którą chcesz nawiązać połączenie.

Odbieranie połączenia

Podczas odbierania połączenia, wybierz opcję **Odbierz** lub **Ignoruj**.

Korzystanie z historii połączeń

Historia połączeń jest pobierana z telefonu do urządzenia przy każdym jego połączeniu z telefonem. Historia połączeń może być dostępna dopiero po kilku minutach. Niektóre telefony nie obsługują tej funkcji.

1 Wybierz kolejno **Aplikacje** > **Telefon** > **Historia połączeń**.
2 Wybierz kategorię.

Pojawi się lista połączeń, w której ostatnio wykonane połączenia będą wyświetlane u góry.

3 Wybierz połączenie.

Korzystanie z opcji dostępnych w trakcie rozmowy

Po odebraniu połączenia na mapie wyświetlone zostaną opcje, z których można korzystać w trakcie rozmowy. Niektóre opcje mogą nie być obsługiwane przez różne telefony.

PORADA: W razie zamknięcia strony opcji dostępnych w trakcie rozmowy można otworzyć ją ponownie, wybierając 𝒻 w menu głównym. Możesz również wybrać z mapy ⋮ > **Telefon**.

- Aby skonfigurować połączenie konferencyjne, wybierz identyfikator rozmówcy, a następnie wybierz **Dodaj połączenie**.
- Aby przenieść dźwięk do telefonu, wybierz **Telefon**.

  PORADA: Funkcja ta jest przydatna w przypadku, gdy chcesz zerwać połączenie Bluetooth i dalej rozmawiać przez telefon lub gdy potrzebujesz prywatności.
- Aby użyć klawiatury numerycznej, wybierz identyfikator rozmówcy, a następnie wybierz opcję **Klawiatura**.

  PORADA: Można użyć tej funkcji, aby korzystać z automatycznych systemów, takich jak poczta głosowa.
- Aby wyciszyć mikrofon, wybierz **Wyciszony**.
- Aby się rozłączyć, wybierz **Koniec**.

Zapisywanie domowego numeru telefonu

PORADA: Po zapisaniu domowego numeru telefonu można go zmienić, edytując „Dom” na liście zapisanych lokalizacji (*Edycja zapisanych pozycji*, strona 17).

1 Wybierz kolejno **Aplikacje** > **Telefon** > ☰ > **Ustaw numer domowy**.
2 Wprowadź swój numer telefonu.
3 Wybierz **Gotowe**.

Dzwonienie do domu

Zanim będzie można dzwonić do domu, trzeba podać domowy numer telefonu.

Wybierz kolejno **Aplikacje** > **Telefon** > **Dzwoń do domu**.

Usuwanie sparowanego telefonu

Można usunąć sparowany telefon, aby uniemożliwić łączenie się tego telefonu z urządzeniem w przyszłości.

1 Wybierz **Ustawienia** > **Sieci bezprzewodowe**.

2 Wybierz nazwę telefonu i wybierz **Zapomnij urządzenie**.

Utrudnienia drogowe

NOTYFIKACJA

Firma Garmin nie odpowiada za dokładność ani aktualność informacji o ruchu drogowym.

Urządzenie może dostarczać informacji o utrudnieniach drogowych zarówno tuż przed Tobą, jak i na całej trasie. Możesz ustawić urządzenie tak, aby unikało korków podczas przeliczania tras i wyszukiwało nową trasę do punktu docelowego w przypadku wystąpienia dużego opóźnienia przez korki na aktywnej trasie (*Ustawienia dotyczące utrudnień drogowych*, strona 48). Mapa utrudnień drogowych umożliwia przeglądanie mapy z zaznaczonymi opóźnieniami w ruchu na obszarze, w którym się znajdujesz.

Aby zapewnić informacje o utrudnieniach drogowych, urządzenie musi odbierać dane o ruchu drogowym.

- Wszystkie modele urządzenia mogą odbierać bezpłatnie dane o ruchu drogowym za pomocą aplikacji dēzl (*Odbieranie informacji o ruchu drogowym przy użyciu smartfona*, strona 35).

Informacje o ruchu drogowym nie są dostępne na wszystkich obszarach. Informacje na temat obszarów zasięgu komunikatów drogowych można znaleźć na stronie garmin.com/traffic.

Odbieranie informacji o ruchu drogowym przy użyciu smartfona

Urządzenie może odbierać bezpłatne informacje o ruchu drogowym, gdy jest ono połączone ze smartfonem z uruchomioną aplikacją dēzl.

1 Połącz urządzenie z aplikacją dēzl (*Usługi Live, informacje drogowe i funkcje smartfonu*, strona 30).

2 W urządzeniu dēzl wybierz kolejno **Ustawienia** > **Utrudnienia drogowe** i sprawdź, czy pole wyboru **Utrudnienia drogowe** jest zaznaczone.

Odbieranie informacji o ruchu drogowym przy użyciu odbiornika komunikatów drogowych

NOTYFIKACJA

Przednie szyby z wbudowanym podgrzewaniem mogą negatywnie wpłynąć na działanie odbiornika komunikatów drogowych.

Odbiornik komunikatów drogowych może odbierać dane o ruchu drogowym, wykorzystując sygnał transmisji bezprzewodowej tam, gdzie jest on dostępny. Aby odbierać informacje o ruchu drogowym za pośrednictwem odbiornika sygnałów bezprzewodowych, potrzebny jest przewód zasilający obsługujący informacje o ruchu drogowym. Odbiornik komunikatów drogowych jest dołączony do niektórych modeli urządzenia (*Utrudnienia drogowe*, strona 35). .

Informacje o ruchu drogowym nie są dostępne na wszystkich obszarach. Informacje na temat obszarów zasięgu komunikatów drogowych można znaleźć na stronie garmin.com/traffic.

Podłącz urządzenie do źródła zasilania w pojeździe za pomocą przewodu zasilającego obsługującego informacje o ruchu drogowym (*Montowanie i zasilanie urządzenia dēzl w pojeździe*, strona 2).

Przewód zasilający dołączany do modeli oferujących funkcję komunikatów drogowych umożliwia odbiór informacji o ruchu drogowym.

Jeśli znajdujesz się w zasięgu nadawania komunikatów drogowych, urządzenie wyświetli informacje o ruchu drogowym, aby uniknąć korków.

Subskrypcje odbiornika informacji drogowych

Regionalna subskrypcja informacji drogowych dołączona jest do większości odbiorników informacji drogowych. Istnieje możliwość dodania subskrypcji informacji drogowych dla innych regionów, z których można korzystać w odbiorniku informacji drogowych. Więcej informacji można znaleźć na stronie internetowej garmin.com/traffic.

Wyświetlanie subskrypcji komunikatów drogowych

Wybierz kolejno **Ustawienia** > **Utrudnienia drogowe** > **Subskrypcje**.

Dodawanie subskrypcji

Istnieje możliwość zakupu subskrypcji komunikatów drogowych dla innych regionów lub krajów.

1. Wybierz**Ustawienia** > **Utrudnienia drogowe**.
2. Wybierz kolejno **Subskrypcje** > ➕.
3. Zapisz identyfikator odbiornika komunikatów drogowych.
4. Odwiedź stronę www.garmin.com/fmtraffic, aby zakupić subskrypcję komunikatów drogowych, gdzie otrzymasz kod składający się z 25 znaków.

   Kodu subskrypcji komunikatów drogowych nie można użyć ponownie. Trzeba uzyskać nowy kod przy każdym odnowieniu usługi. Jeśli posiadasz kilka radiowych odbiorników komunikatów drogowych, musisz uzyskać osobny kod dla każdego odbiornika.
5. Wybierz **Dalej** w urządzeniu.
6. Podaj kod.
7. Wybierz **Gotowe**.

Włączanie informacji o utrudnieniach drogowych

Można włączyć lub wyłączyć informacje o utrudnieniach drogowych.

1. Wybierz kolejno **Ustawienia** > **Utrudnienia drogowe**.
2. Zaznacz pole opcji **Utrudnienia drogowe**.

Wyświetlanie utrudnień drogowych na mapie

Na mapie ruchu wyświetlany jest ruch drogowy oznaczony kolorami oraz opóźnienia na pobliskich drogach.

1. W menu głównym wybierz kolejno **Aplikacje** > **Utrudnienia drogowe**.
2. W razie potrzeby wybierz kolejno ☰ > **Legenda**, aby wyświetlić legendę mapy ruchu.

Wyszukiwanie wypadków drogowych

1. W menu głównym wybierz kolejno **Aplikacje** > **Utrudnienia drogowe**.
2. Wybierz kolejno ☰ > **Zdarzenia**.
3. Wybierz element na liście.
4. Jeśli występuje więcej niż jeden wypadek, użyj strzałek, aby wyświetlić pozostałe wypadki.

Narzędzia pojazdu i kierowcy

Planowanie przerw

NOTYFIKACJA

To urządzenie NIE jest dopuszczane jako substytut karty drogowej, której prowadzenie jest konieczne zgodnie z przepisami amerykańskiej Krajowej Administracji Bezpieczeństwa Ruchu Drogowego (FMCSA). Kierowcy powinni stosować się do wszystkich obowiązujących federalnych i stanowych wymogów dotyczących godzin pracy. Po zintegrowaniu z urządzeniem elektronicznym do rejestrowania (ELD) zgodnym z Garmin eLog urządzenie to umożliwia przewoźnikowi spełnienie wymagań związanych z zapisem godzin pracy i przerw. Aby uzyskać więcej informacji lub zakupić urządzenie Garmin eLog, odwiedź stronę garmin.com/elog.

Jeśli funkcja planowania przerw jest włączona, urządzenie wyświetli powiadomienie na godzinę przed sugerowanym czasem przerwy oraz osiągnięciem limitu czasu jazdy, a także zasugeruje miejsce na przerwę na trasie. Można używać tej funkcji do śledzenia godzin pracy, co ułatwi przestrzeganie przepisów bezpieczeństwa.

UWAGA: Funkcje planowania przerw są niedostępne w przypadku używania profilu samochodu.

Robienie sugerowanej przerwy

Gdy nadejdzie czas na przerwę, urządzenie wyświetli powiadomienie i sugerowane miejsca na przerwę na trasie.

Wybierz punkt POI z listy sugerowanych miejsc na przerwę.

Urządzenie doda miejsce na przerwę jako kolejny punkt docelowy na trasie.

Włączanie licznika przerw

Licznik przerw uruchamia się automatycznie, gdy pojazd porusza się z prędkością co najmniej 8 km/h (5 mph) przez 30 sekund. Możesz uruchomić minutnik ręcznie w dowolnym momencie.

1. Na mapie wybierz ⋮ > **Break Planner**.
2. Wybierz **Włącz czasomierz**.

Wstrzymywanie i resetowanie licznika przerw

Licznika przerw zatrzymuje się automatycznie, gdy pojazd zatrzyma się na co najmniej trzy minuty. Możesz zatrzymać minutnik ręcznie w przypadku krótkich postojów, np. podczas parkowania lub zatrzymywania się na postoju dla ciężarówek. Po zakończeniu jazdy możesz ręcznie zresetować minutnik.

1. Wybierz opcję **Zat. czasomierz**.
2. Wybierz opcję:
   - Aby wstrzymać minutnik, wybierz opcję **Pauza**.
   - Aby zatrzymać i zresetować minutnik, wybierz opcję **Resetuj**.

Dostosowywanie godzin jazdy

Możesz dostosować łączne godziny jazdy, aby lepiej dopasować je do zapisów dotyczących godzin pracy.

1. Podczas korzystania z funkcji planowania przerw wybierz opcję **Suma godzin jazdy**.
2. Podaj całkowitą liczbę godzin jazdy.
3. Wybierz **Zapisz**.

Dostosowywanie dziennego limitu jazdy

Możesz dostosować dzienny limit jazdy, aby był zgodny z lokalnymi wymogami prawnymi.

UWAGA: Funkcja nie jest dostępna na wszystkich obszarach.

1. Podczas korzystania z funkcji planowania przerw wybierz opcję **Godziny jazdy w dniu**.
2. Wybierz obowiązujący dzienny limit jazdy.
3. Wybierz **Zapisz**.

Garmin eLog

Adapter urządzenia Garmin eLog umożliwia przewoźnikowi spełnienie wymagań związanych z zapisem godzin pracy i przerw. Kiedy adapter Garmin eLog jest sparowany ze zgodnym urządzeniem mobilnym, informacje dotyczące czasu pracy można wyświetlać na urządzeniu dēzl. Adapter Garmin eLog nie jest dostępny na wszystkich obszarach. Aby uzyskać więcej informacji lub zakupić adapter Garmin eLog, odwiedź stronę garmin.com/elog.

UWAGA: Funkcje Garmin eLog są niedostępne w przypadku używania profilu samochodu.

Konfigurowanie funkcji Garmin eLog w urządzeniu dēzl

1. Sparuj adapter Garmin eLog z aplikacją Garmin eLog w urządzeniu mobilnym (*Konfigurowanie urządzenia Garmin eLog*, strona 38).
2. Sparuj urządzenie dēzl ze zgodnym urządzeniem mobilnym (*Usługi Live, informacje drogowe i funkcje smartfonu*, strona 30).
3. Włącz możliwość parowania aplikacji Garmin eLog z urządzeniem dēzl (*Włączenie możliwości parowania aplikacji Garmin eLog z urządzeniem dēzl.*, strona 38).
4. W razie potrzeby włącz połączenie Garmin eLog w urządzeniu dēzl (*Włączanie i wyłączenia połączenia Garmin eLog w urządzeniu dēzl*, strona 38).

Konfigurowanie urządzenia Garmin eLog

Przed rozpoczęciem korzystania z urządzenia należy skonfigurować i sparować zasilacz Garmin eLog z aplikacją Garmin eLog.

1. Ze sklepu z aplikacjami w urządzeniu mobilnym zainstaluj i otwórz aplikację Garmin eLog.
2. W urządzeniu mobilnym wykonaj instrukcje wyświetlane na ekranie, aby skonfigurować system urządzenia Garmin eLog.

   UWAGA: Do momentu ukończenia procesu konfiguracji dostępne będą wyłącznie jego ograniczone funkcje.

Włączenie możliwości parowania aplikacji Garmin eLog z urządzeniem dēzl.

1. W aplikacji Garmin eLog zaloguj się do profilu kierowcy.
2. Wybierz kolejno **Settings** > **Pair to Nearby Garmin dēzl**.

Włączanie i wyłączenia połączenia Garmin eLog w urządzeniu dēzl

1. W urządzeniu dēzl wybierz kolejno **Ustawienia** > **Sieci bezprzewodowe**.
2. Wybierz nazwę sparowanego urządzenia mobilnego.
3. Zaznacz lub odznacz pole wyboru **Adapter Garmin eLog**.

Wyświetlanie informacji Garmin eLog w urządzeniu dēzl.

Zanim będzie możliwe wyświetlanie informacji Garmin eLog w urządzeniu dēzl, należy zakończyć proces konfiguracji (*Konfigurowanie funkcji Garmin eLog w urządzeniu dēzl*, strona 38).

Podczas jazdy pojazdem urządzenie wyświetla stan pracy i całkowity czas jazdy w narzędziu mapy Garmin eLog.

Wybierz pole, aby wyświetlić podsumowanie pozostałego czasu jazdy.

Wyświetlanie zdarzeń dotyczących diagnostyki i wadliwego działania Garmin eLog

Kiedy urządzenie Garmin eLog wykryje zdarzenie dotyczące diagnostyki lub wadliwego działania, wyświetli powiadomienie na ekranie.

Wybierz powiadomienie o zdarzeniu dotyczącym diagnostyki lub wadliwego działania, aby wyświetlić jego szczegóły.

UWAGA: Dodatkowe informacje na temat zdarzeń dotyczących diagnostyki i wadliwego działania można wyświetlać w aplikacji Garmin eLog.

IFTA

UWAGA: Funkcja nie jest dostępna na wszystkich obszarach.

Aby korzystać z tej funkcji, należy aktywować profil ciężarówki.

Można rejestrować dane potrzebne do dokumentacji IFTA (International Fuel Tax Agreement), takich jak daty zakupu paliwa i liczba przejechanych mil.

Wprowadzanie danych dotyczących paliwa

1. Wybierz kolejno **Aplikacje** > **IFTA** > **Na stacji**.
2. Podaj cenę paliwa.
3. Wybierz pole **Zużyte paliwo**.
4. Podaj ilość zakupionego paliwa.
5. W razie potrzeby wybierz rodzaj paliwa:
   - Aby zapisać ilość w litrach, wybierz kolejno **Galony** > **Litry** > **Zapisz**.
   - Aby zapisać ilość w galonach, wybierz kolejno **Litry** > **Galony** > **Zapisz**.
6. W razie potrzeby zaznacz pole wyboru **Podatek wliczony w cenę**.
7. Wybierz **Dalej**.
8. Wybierz opcję, aby zarejestrować stację benzynową, na której zatankowano pojazd:
   - Wybierz pobliską stację benzynową z listy.
   - Wybierz pole tekstowe i wprowadź nazwę oraz adres stacji paliw.
9. Wybierz osobę kupującą paliwo.

Edycja danych dotyczących paliwa

1. Wybierz**Aplikacje** > **IFTA** > **Dzienniki paliwa**.
2. W razie potrzeby wybierz profil pojazdu.
3. W razie potrzeby wybierz kwartał.
4. Wybierz zapis dotyczący paliwa.
5. Wybierz opcję:
   - Wybierz pole, aby edytować zawarte w nim informacje.
   - Wybierz , aby usunąć zapis.

Wyświetlanie i eksportowanie podsumowania dla jurysdykcji

W podsumowaniu dla jurysdykcji znajdują się dane dla każdego stanu lub regionu, w którym pojazd był używany w danym kwartale. Podsumowanie dla jurysdykcji jest dostępne tylko dla niektórych obszarów.

1. Wybierz kolejno **Aplikacje** > **IFTA** > **Podsumowanie dla jurysdykcji**.
2. W razie potrzeby wybierz ciężarówkę.
3. W razie potrzeby wybierz kwartał.
4. Wybierz kolejno > **Eksportuj** > **OK**, aby wyeksportować podsumowanie dla jurysdykcji.

   Urządzenie eksportuje podsumowanie do pliku .csv i zapisuje je w folderze Reports w urządzeniu.

Edytowanie i eksportowanie raportów dotyczących podróży

1 W menu głównym wybierz kolejno **Aplikacje** > **IFTA** > **Raporty dotyczące podróży**.
2 W razie potrzeby wybierz ciężarówkę.
3 W razie potrzeby wybierz kwartał.
4 Wybierz raport.
5 Wybierz opcję:
- Wybierz kolejno ☰ > **Usuń**, aby wyeksportować podsumowanie dla jurysdykcji.
- Wybierz kolejno ☰ > **Połącz**, a następnie zaznacz pola wyboru, aby połączyć raporty.
- Wybierz kolejno ☰ > **Eksportuj** > **OK**. Urządzenie eksportuje raport do pliku .csv i zapisuje go w folderze **Reports** w urządzeniu.

Wyświetlanie wyeksportowanych podsumowań dla jurysdykcji i raportów dotyczących podróży

NOTYFIKACJA

Jeśli nie wiesz, do czego służy plik, nie usuwaj go. W pamięci urządzenia znajdują się ważne pliki systemowe, których nie należy usuwać.

1 Podłącz urządzenie do komputera.
2 Z poziomu przeglądarki plików na komputerze przejdź do wewnętrznej pamięci i otwórz folder **Raporty**.
3 Otwórz folder **IFTA**.
4 Otwórz plik .csv.

Rejestrowanie historii usług

Można zarejestrować stan licznika oraz datę wykonania napraw i konserwacji pojazdu. Urządzenie oferuje kilka kategorii usług. Dodatkowo można też dodawać własne kategorie (*Dodawanie kategorii usług*, strona 40).

1 Wybierz kolejno **Aplikacje** > **Historia usług**.
2 Wybierz kategorię usług.
3 Wybierz **Dodaj zapis**.
4 Podaj stan licznika i wybierz **Dalej**.
5 Wpisz komentarz (opcjonalnie).
6 Wybierz **Gotowe**.

Dodawanie kategorii usług

1 Wybierz kolejno **Aplikacje** > **Historia usług**.
2 Wybierz kolejno ☰ > **Dodaj kategorię**.
3 Wpisz nazwę kategorii i wybierz **Gotowe**.

Usuwanie kategorii usług

W przypadku usunięcia kategorii usług wszystkie zapisy usług z tej kategorii również zostaną usunięte.

1 Wybierz kolejno **Aplikacje** > **Historia usług**.
2 Wybierz kolejno ☰ > **Usuń kategorie**.
3 Wybierz kategorie usług do usunięcia.
4 Wybierz **Usuń**.

Zmiana nazw kategorii usług

1 Wybierz kolejno **Aplikacje** > **Historia usług**.
2 Wybierz kategorię, której nazwa ma zostać zmieniona.
3 Wybierz kolejno ☰ > **Zmień nazwę kategorii**.
4 Wpisz nazwę i wybierz **Gotowe**.

Usuwanie zapisów usług

1 Wybierz kolejno **Aplikacje** > **Historia usług**.
2 Wybierz kategorię usług.
3 Wybierz ☰ > **Usuń zapisy**.
4 Wybierz zapisy usług do usunięcia.
5 Wybierz **Usuń**.

Edycja zapisu usług

Można edytować komentarz, stan licznika i datę zapisu usług.

1 Wybierz kolejno **Aplikacje** > **Historia usług**.
2 Wybierz kategorię.
3 Wybierz pole.
4 Podaj nowe informacje i wybierz **Gotowe**.

PrePass®

NOTYFIKACJA

Firma Garmin nie odpowiada za dokładność ani aktualność danych pochodzących z aplikacji PrePass.

UWAGA: Aby korzystać z tej funkcji, należy mieć aktywne konto PrePass.

Aplikacja PrePass pozwala kierowcom zweryfikować dane, poziom bezpieczeństwa oraz masę pojazdu użytkowego z wykorzystaniem najbliższych stacji ważenia. Możesz sparować urządzenie dēzl z aplikacją dēzl oraz PrePass, by otrzymywać powiadomienia o zbliżaniu się do stacji ważenia na swoim urządzeniu dēzl.

UWAGA: Funkcja jest dostępna wyłącznie w Stanach Zjednoczonych.

Loyalty Programs

From your dēzl device, you can access loyalty programs from some of the travel plazas in the United States, including Love's Travel Stops® and Pilot Flying J Travel Centers™. You can use the loyalty program apps on your dēzl device to check reward points balances and other loyalty program information. To activate loyalty program features, sign in to your loyalty program account in the dēzl app.

NOTE: This feature is available only in the United States.

Polecenia głosowe

UWAGA: Funkcja poleceń głosowych nie jest dostępna dla wszystkich języków i regionów oraz może nie być dostępna we wszystkich modelach.

UWAGA: Nawigacja sterowana głosem może nie działać prawidłowo w hałaśliwym otoczeniu.

Funkcja poleceń głosowych umożliwia obsługę urządzenia poprzez wypowiadanie słów i poleceń. Menu funkcji poleceń głosowych dostarcza komunikaty głosowe oraz listę dostępnych poleceń.

Wskazówki dotyczące sterowania urządzeniem za pomocą głosu

- Mów wyraźnie w kierunku urządzenia.
- Rozpocznij każde polecenie, mówiąc *OK, Garmin*.
- Zmniejsz hałas tła, jak np. głosy lub radio, aby urządzenie lepiej interpretowało polecenia.
- Reaguj na komunikaty głosowe z urządzenia stosownie do sytuacji.
- Jeśli nie otrzymasz oczekiwanej odpowiedzi, spróbuj przeformułować polecenie.
- Jeśli urządzenie nie odpowiada na polecenia, sprawdź, czy nie znajduje się w pobliżu głośnika lub otworu wentylacyjnego powodującego hałas zakłócający działanie mikrofonu.

Uruchomianie nawigacji Garmin sterowanej głosem

Nawigacja Garmin sterowana głosem umożliwia wyszukiwanie pozycji i adresów, rozpoczynanie tras ze szczegółowymi wskazówkami, wykonywanie połączeń telefonicznych bez użycia rąk i wiele innych za pomocą prostych poleceń głosowych.

- Powiedz *OK, Garmin* i wydaj polecenie głosowe.

  Możesz na przykład wypowiedzieć następujące frazy:

  - *OK, Garmin, zaprowadź mnie do domu.*
  - *OK, Garmin, gdzie jest biblioteka?*

Sprawdzanie czasu przybycia

Gdy trasa jest aktywna, możesz wypowiedzieć specjalne frazy, aby sprawdzić szacowany czas przybycia do celu.

Powiedz *OK, Garmin, o której godzinie będziemy na miejscu?*.

Wykonywanie połączenia telefonicznego za pomocą poleceń głosowych

Możesz użyć polecenia głosowego, aby zadzwonić do kontaktu z książki telefonicznej sparowanego smartfonu.

Powiedz *OK, Garmin, zadzwoń* i podaj nazwę kontaktu.

Na przykład możesz powiedzieć *OK, Garmin, zadzwoń do mamy.*.

Zmiana ustawień urządzenia za pomocą głosu

Możesz użyć poniższych wyrażeń, aby ustawić głośność lub jasność na wartość od 0 do 10.

- *OK, Garmin, zwiększ głośność.*
- *OK, Garmin, ustaw głośność na 0.*
- *OK, Garmin, ustaw głośność na 9.*
- *OK, Garmin, zmniejsz jasność.*
- *OK, Garmin, ustaw jasność na 5.*

Korzystanie z aplikacji

Wyświetlanie podręcznika użytkownika urządzenia

Możesz wyświetlić kompletny podręcznik użytkownika na ekranie urządzenia w wielu dostępnych językach.

1. Wybierz kolejno **Aplikacje** > **Podręcznik użytkownika**.

   Podręcznik użytkownika wyświetla się w tym samym języku, co oprogramowanie (*Ustawienia dotyczące języka i klawiatury*, strona 49).
2. Wybierz , aby znaleźć podręcznik użytkownika (opcjonalnie).

Wyświetlanie prognozy pogody

Aby móc korzystać z tej funkcji, urządzenie musi odbierać dane dotyczące pogody. Aby odbierać dane dotyczące pogody, połącz urządzenie z aplikacją dēzl (*Usługi Live, informacje drogowe i funkcje smartfonu*, strona 30).

1. Wybierz kolejno **Aplikacje** > **Pogoda**.

   Urządzenie pokazuje aktualne warunki pogodowe i prognozę na kilka kolejnych dni.
2. Wybierz dzień.

   Zostanie wyświetlona szczegółowa prognoza pogody dla wybranego dnia.

Wyświetlanie pogody w pobliżu innego miasta

1 Wybierz kolejno **Aplikacje** > **Pogoda** > **Aktualna pozycja**.
2 Wybierz opcję:
   - Aby wyświetlić pogodę dla ulubionego miasta, wybierz je z listy.
   - Aby dodać ulubione miasto, wybierz **Dodaj miasto** i podaj nazwę tego miasta.

Wyświetlanie radaru pogodowego

Aby korzystać z tej funkcji, urządzenie musi być połączone ze zgodnym telefonem z uruchomioną aplikacją dēzl (*Usługi Live, informacje drogowe i funkcje smartfonu*, strona 30).

1 Wybierz kolejno **Aplikacje** > **Radar pogodowy**.
2 Wybierz ▶, aby włączyć animację mapy radarowej.

Wyświetlanie ostrzeżeń pogodowych

Aby korzystać z tej funkcji, urządzenie musi być połączone ze zgodnym telefonem z uruchomioną aplikacją dēzl (*Usługi Live, informacje drogowe i funkcje smartfonu*, strona 30).

UWAGA: Funkcja nie jest dostępna na wszystkich obszarach.

Gdy użytkownik podróżuje z urządzeniem, na mapie mogą się pojawić ostrzeżenia pogodowe. Można także wyświetlić mapę ostrzeżeń pogodowych dla aktualnej pozycji lub okolicy wybranego miasta.

1 Wybierz kolejno **Aplikacje** > **Pogoda**.
2 W razie potrzeby wybierz miasto.
3 Wybierz kolejno ☰ > **Ostrzeżenia pogodowe**.

Sprawdzanie warunków drogowych

Aby korzystać z tej funkcji, urządzenie musi być połączone ze zgodnym telefonem z uruchomioną aplikacją dēzl (*Usługi Live, informacje drogowe i funkcje smartfonu*, strona 30).

Możesz sprawdzić warunki pogodowe na drogach w Twojej okolicy, na wyznaczonej trasie lub w innym mieście.

1 Wybierz kolejno **Aplikacje** > **Pogoda**.
2 W razie potrzeby wybierz miasto.
3 Wybierz kolejno ☰ > **Warunki drogowe**

Funkcja planowania podróży

Przy użyciu funkcji planowania podróży można tworzyć i zapisywać trasy, w które można udać się w późniejszym terminie. Ta funkcja przydaje się do planowania dostaw towarów, a także wakacji i wycieczek krajoznawczych. Zapisaną trasę można poddawać dalszym modyfikacjom mającym na celu — na przykład — dostosowanie kolejności pozycji przejazdu, zoptymalizowanie kolejności postojów, dodanie proponowanych atrakcji czy dodanie punktów kształtowania trasy.

Przy użyciu funkcji planowania podróży można także edytować i zapisać aktywną trasę.

Planowanie podróży

Podróż może uwzględniać wiele celów, w tym co najmniej jeden punkt startowy i jeden cel podróży. Pozycja startowa to pozycja, z której planujesz rozpocząć podróż. W przypadku rozpoczęcia podróży z innej pozycji urządzenie zaoferuje możliwość udania się najpierw do pozycji startowej. W przypadku podróży w obie strony pozycja startowa i cel podróży mogą być takie same.

1. Wybierz kolejno **Aplikacje** > **Planowanie podróży** > **Nowa podróż**.
2. Wybierz **Wybierz pozycję startową**.
3. Wybierz lokalizację punktu startowego, a następnie **Wybierz**.
4. Wybierz **Wybierz cel**.
5. Wybierz lokalizację celu podróży, a następnie **Wybierz**.
6. Wybierz **Dodaj pozycję**, aby dodać więcej pozycji (opcjonalnie).
7. Po dodaniu wszystkich niezbędnych pozycji wybierz kolejno **Dalej** > **Zapisz**.
8. Wpisz nazwę i wybierz **Gotowe**.

Edytowanie i zmiana kolejności pozycji na trasie podróży

1. Wybierz kolejno **Aplikacje** > **Planowanie podróży** > **Zapisane podróże**.
2. Wybierz zapisaną podróż.
3. Wybierz pozycję.
4. Wybierz opcję:
   - Aby przesunąć wybraną pozycję w górę lub w dół, wybierz i przeciągnij pozycję w nowe miejsce na trasie podróży.
   - Aby dodać nową pozycję za wybraną pozycją, wybierz .
   - Aby usunąć tę pozycję, wybierz .

Optymalizowanie kolejności celów dla podróży

Urządzenie może automatyczne optymalizować kolejność celów na trasie podróży, aby wyznaczyć krótszą i wydajniejszą trasę. Zoptymalizowanie kolejności nie powoduje zmiany pozycji startowej ani celu podróży.

Podczas edycji podróży wybierz kolejno > **Optymalizuj kolejność**.

Odkrywanie atrakcji na trasie podróży

Urządzenie może proponować interesujące lub popularne atrakcje, które możesz dodać do swojej podróży.

1. Podczas edycji podróży wybierz kolejno > **Zasugeruj atrakcje**.
2. Wybierz atrakcję, aby wyświetlić więcej informacji.
3. Wybierz opcję **Wybierz**, aby dodać atrakcję do wycieczki.

Zmiana opcji wyznaczania trasy podróży

Rozpoczynając podróż, można dostosować sposób obliczania trasy.

1. Wybierz kolejno **Aplikacje** > **Planowanie podróży** > **Zapisane podróże**.
2. Wybierz zapisaną podróż.
3. Wybierz ikonę profilu pojazdu, a następnie wybierz pojazd, którym planujesz odbyć podróż (opcjonalnie).
4. Wybierz .
5. Wybierz opcję:
   - Aby dodać do podróży punkty kształtowania, wybierz **Kształtuj trasę**, a następnie postępuj zgodnie z wyświetlanymi na ekranie instrukcjami (*Kształtowanie trasy*, strona 22).
   - Aby zmienić tryb obliczania tras podróży, wybierz **Preferencje trasy** (*Zmiana trybu obliczania trasy*, strona 23).

Podróż wg zapisanego planu podróży

Przed rozpoczęciem nawigacji do zapisanego celu podróży, aktywny profil pojazdu w urządzeniu musi pasować do pojazdu wybranego dla tej podróży (*Zmiana opcji wyznaczania trasy podróży*, strona 44). Jeśli nie jest zgodny, przed rozpoczęciem podróży, urządzenie wyświetli monit o zmianę profilu pojazdu (*Przełączanie profilu pojazdu*, strona 5).

1. Wybierz**Aplikacje** > **Planowanie podróży** > **Zapisane podróże**.
2. Wybierz zapisaną podróż.
3. Wybierz **Start!**.
4. Wybierz pierwszą pozycję, do której chcesz wyznaczyć trasę, i wybierz **Start**.

   Urządzenie wyznaczy trasę z aktualnej pozycji do wybranej pozycji, a następnie pokieruje do pozostałych celów podróży w odpowiedniej kolejności.

Edytowanie i zapisywanie aktywnej trasy

Gdy trasa jest aktywna, można użyć funkcji planowania podróży, aby dokonać w niej zmian oraz do aby ją zapisać jako podróż.

1. Wybierz kolejno **Aplikacje** > **Planowanie podróży** > **Zapisane podróże** > **Moja aktywna trasa**.
2. Dokonaj edycji trasy, korzystając z różnych opcji funkcji planowania podróży.

   Każde wprowadzenie zmian spowoduje przeliczenie trasy.
3. Wybierz **Zapisz**, aby zapisać trasę jako podróż, w którą będzie można się udać w późniejszym terminie (jeśli jest taka potrzeba).

Kamery monitorujące PhotoLive

Aby móc korzystać z tej funkcji, należy połączyć urządzenie z aplikacją dēzl (*Usługi Live, informacje drogowe i funkcje smartfonu*, strona 30).

Kamery monitorujące PhotoLive zapewniają bieżący podgląd warunków drogowych panujących na głównych drogach i skrzyżowaniach.

Usługa PhotoLive nie jest dostępna na wszystkich obszarach.

Wyświetlanie widoku i zapisywanie kamer drogowych PhotoLive Traffic Cameras

Możesz wyświetlać aktualny widok z pobliskich kamer drogowych. Możesz także zapisywać kamery drogowe dla obszarów, po których często podróżujesz.

1. Wybierz kolejno **Aplikacje** > **PhotoLive**.
2. Wybierz **Dotknij, aby dodać**.
3. Wybierz drogę.
4. Wybierz lokalizację kamery drogowej.

   Podgląd obrazu z kamery na żywo wyświetlany jest obok mapy z pozycją kamery. Możesz wybrać podgląd obrazu, aby wyświetlić obraz w pełnym rozmiarze.
5. Wybierz **Zapisz**, aby zapisać kamerę (opcjonalnie).

   Miniatura podglądu kamery zostanie dodana do ekranu głównego aplikacji PhotoLive.

Wyświetlanie kamer drogowych PhotoLive na mapie

Narzędzie mapy PhotoLive wyświetla kamery drogowe na drodze przed Tobą.

1. Na mapie wybierz ⋮ > **PhotoLive**.

   Urządzenie wyświetla aktualny obraz z najbliższej kamery drogowej na drodze przed Tobą wraz z odległością pozostałą do kamery. Po minięciu kamery urządzenie wczytuje aktualny widok z następnej kamery na trasie.
2. Jeśli na drodze nie znaleziono żadnej kamery, wybierz **Zlokalizuj kamerę**, aby wyświetlić lub zapisać znajdujące się w pobliżu kamery drogowe (opcjonalnie).

Zapisywanie kamery drogowej

1 Wybierz **Aplikacje** > **PhotoLive**.
2 Wybierz **Dotknij, aby dodać**.
3 Wybierz drogę.
4 Wybierz skrzyżowanie.
5 Wybierz **Zapisz**.

Wyświetlanie poprzednich tras i celów

Zanim będzie można skorzystać z tej funkcji, konieczne jest włączenie funkcji historii podróży (*Ustawienia dotyczące urządzenia i ustawienia prywatności*, strona 49).

Możesz wyświetlić na mapie poprzednie trasy oraz miejsca postojów.

Wybierz kolejno **Aplikacje** > **Historia podróży**.

Ustawienia

Ustawienia mapy i pojazdu

Wybierz kolejno **Ustawienia** > **Mapa i pojazd**.

Pojazd: Zmienia ikonę pojazdu wskazującą pozycję użytkownika na mapie.

Widok mapy podczas jazdy: Ustawia perspektywę używaną na mapie.

Szczegółowość map: Ustawia poziom szczegółowości mapy. Większa ilość szczegółów może spowolnić rysowanie mapy.

Motyw mapy: Zmienia gamę kolorystyczną mapy.

Warstwy mapy: Umożliwia wybór danych wyświetlanych na mapie (*Dostosowywanie warstw mapy*, strona 29).

Auto. przybliżanie: Automatycznie wybiera poziom powiększenia zapewniający optymalne korzystania z mapy. W przypadku wyłączenia operacje powiększania i pomniejszania trzeba wykonywać ręcznie.

Moje Mapy: Umożliwia wybór zainstalowanych map, które mają być wykorzystywane przez urządzenie.

Włączanie map

Można włączać mapy zainstalowane w urządzeniu.

PORADA: Dodatkowe mapy można kupić na stronie http://buy.garmin.com.

1 Wybierz kolejno **Ustawienia** > **Mapa i pojazd** > **Moje Mapy**.
2 Wybierz mapę.

Ustawienia nawigacji

Wybierz kolejno **Ustawienia** > **Nawigacja**.

Tryb obliczania: Pozwala ustawić sposób obliczania trasy.

Unikane: Wybór cech dróg, które mają być unikane w wyznaczanych trasach.

Własne unikane: Umożliwia unikanie określonych obszarów i odcinków dróg.

Drogi płatne: Ustawianie preferencji dla unikania dróg płatnych.

Opłaty: Ustawianie preferencji dla unikania dróg płatnych i dróg wymagających winiet.

UWAGA: Funkcja nie jest dostępna na wszystkich obszarach.

Strefy środowiskowe: To ustawienie umożliwia określenie preferencji dotyczących unikania obszarów z ograniczeniami środowiskowymi lub emisji spalin, które mogą mieć zastosowanie do prowadzonego pojazdu.

Tryb ograniczony: Ten tryb służy do wyłączania wszystkich funkcji, które wymagają uwagi kierowcy.

Symulator GPS: Umożliwia zatrzymanie odbioru sygnału GPS przez urządzenie, co pozwala zaoszczędzić energię baterii.

Ustawienia trybu obliczania

Wybierz kolejno **Ustawienia** > **Nawigacja** > **Tryb obliczania**.

Obliczanie trasy jest oparte na dopuszczalnej prędkości na drogach oraz danych dotyczących przyspieszania pojazdu na danej trasie.

Krótszy czas: Obliczanie tras, które umożliwiają szybszą jazdę, jednak mogą być dłuższe.

Bezdroża: Obliczanie dystansu w linii prostej z bieżącej pozycji do celu podróży.

Ustawianie symulowanej pozycji

Gdy użytkownik znajduje się w pomieszczeniu lub urządzenie nie odbiera sygnałów satelitarnych, może użyć symulacji GPS, aby planować trasy z symulowanej pozycji.

1. Wybierz kolejno **Ustawienia** > **Nawigacja** > **Symulator GPS**.
2. W menu głównym wybierz **Pokaż mapę**.
3. Dotknij dwukrotnie mapy, aby wybrać obszar.

   Adres pozycji wyświetlany jest u dołu ekranu.
4. Wybierz opis pozycji.
5. Wybierz **Ustal pozycję**.

Ustawienia sieci bezprzewodowej

Ustawienia sieci bezprzewodowej umożliwiają zarządzanie sieciami Wi-Fi®, sparowanymi urządzeniami Bluetooth oraz funkcjami Bluetooth.

Wybierz kolejno **Ustawienia** > **Sieci bezprzewodowe**.

Bluetooth: Włącza bezprzewodową technologię Bluetooth.

Nazwa sparowanego urządzenia: Nazwa sparowanego urządzenia Bluetooth wyświetlana jest w menu. Możesz wybrać nazwę urządzenia, aby zmienić ustawienia funkcji Bluetooth dla tego urządzenia.

Wyszukaj urządzenia: Umożliwia wyszukiwanie urządzeń Bluetooth znajdujących się w pobliżu.

Przyjazna nazwa: Umożliwia wprowadzenie przyjaznej nazwy, która służy do identyfikacji posiadanego urządzenia w innych urządzeniach z bezprzewodową technologią Bluetooth.

Wi-Fi: Umożliwia włączenie radia Wi-Fi.

Zapisane sieci: Umożliwia edytowanie i usuwanie zapisanych sieci.

Szukaj sieci: Umożliwia wyszukiwanie pobliskich sieci Wi-Fi (*Nawiązywanie połączenia z siecią Wi-Fi*, strona 51).

Ustawienia asystenta kierowcy

Wybierz kolejno **Ustawienia** > **Asystent kierowcy**.

Alerty dla kierowcy: Pozwala włączyć lub wyłączyć alerty o zbliżających się strefach i warunkach drogowych (*Funkcje ostrzeżeń i alerty dla kierowcy*, strona 7).

Alert o przekroczeniu prędkości: Ostrzega o jeździe z prędkością większą od dozwolonej.

Podgląd trasy: Wyświetla podgląd dróg głównych na trasie po uruchomieniu nawigacji.

Planowanie przerw: Po dłuższym czasie jazdy przypomina o konieczności zrobienia sobie przerwy i wyświetla informacje o usługach dostępnych na kolejnych etapach podróży. Możesz włączyć lub wyłączyć przypomnienia o przerwach i sugestie dotyczące usług dostępnych na kolejnych etapach podróży.

Alerty punktów alarmowych: Ostrzega o zbliżaniu się do fotoradarów lub kamer na światłach.

Ustawienia alertów punktów alarmowych

UWAGA: Aby alerty punktów alarmowych były wyświetlane, należy mieć załadowane własne punkty szczególne (POI).

UWAGA: Funkcja nie jest dostępna na wszystkich obszarach.

Wybierz kolejno **Ustawienia** > **Asystent kierowcy** > **Alerty punktów alarmowych**.

Dźwięk: Ustawia styl ostrzeżeń, które są odtwarzane w czasie zbliżania się do punktów alarmowych.

Alerty: Ustawia typ punktów alarmowych, dla których są odtwarzane ostrzeżenia.

Ustawienia dodatkowej kamery

Ustawienia kamery cofania umożliwiają zarządzanie sparowanymi kamerami Garmin i ich ustawieniami. To menu pojawia się w urządzeniu nawigacyjnym tylko w przypadku, gdy urządzenie jest podłączone do przewodu odbiornika kamery bezprzewodowej. Więcej informacji na temat parowania kamer cofania i ich ustawień znajduje się w podręczniku użytkownika kamery. Aby zakupić kamerę cofania Garmin, odwiedź stronę garmin.com/backupcamera.

Wybierz kolejno **Ustawienia** > **Kamera bezprzewodowa**, a następnie wybierz sparowaną kamerę.

Anuluj parowanie: Usuwa sparowaną kamerę. Aby odzyskać podgląd obrazu z kamery za pomocą tego urządzenia i przewodu, musisz ponownie sparować kamerę.

Zmień nazwę: Umożliwia zmianę nazwy spawanej kamery.

Linie nawigacji: Wyświetla i ukrywa linie nawigacji oraz umożliwia dostosowanie ich położenia.

Ustawienia wyświetlania

Wybierz kolejno **Ustawienia** > **Wyświetlanie**.

Schemat kolorów: Umożliwia wybór trybu kolorów dziennych lub nocnych. Wybranie Automatyczny powoduje, że urządzenie automatycznie przełącza się na kolory dzienne lub nocne w oparciu o aktualny czas.

Jasność: Umożliwia zmianę jasności wyświetlacza.

Czas do wygaszenia ekranu: Pozwala ustawić czas bezczynności, po którym urządzenie przełącza się w tryb uśpienia podczas korzystania z zasilania bateryjnego.

Zrzut ekranowy: Wykonanie zdjęcia ekranu urządzenia. Zrzuty ekranowe są zapisywane w folderze Screenshot w pamięci urządzenia.

Ustawienia dotyczące utrudnień drogowych

W menu głównym wybierz kolejno **Ustawienia** > **Utrudnienia drogowe**.

Utrudnienia drogowe: Włącza informacje o utrudnieniach drogowych.

Optymalizuj trasę: Opcja pozwala określić, czy zoptymalizowane trasy alternatywne mają być wybierane automatycznie czy na żądanie (*Unikanie opóźnień przez korki na trasie*, strona 23).

Alerty o utrudnieniach drogowych: Określenie, dla jak znacznych opóźnień związanych z utrudnieniami w ruchu mają być wyświetlane alerty o utrudnieniach drogowych.

Ustawienia dotyczące czasu i jednostek

Aby otworzyć stronę ustawień dotyczących czasu i jednostek, w menu głównym wybierz kolejno **Ustawienia** > **Jednostki i czas**.

Bieżący czas: Ustawia czas w urządzeniu.

Format czasu: Pozwala wybrać 12- lub 24-godzinny format wyświetlania godziny albo format UTC.

Jednostki: Ustawia jednostki miary dla dystansu.

Format pozycji: Określa układ odniesienia i format współrzędnych wykorzystywanych dla współrzędnych geograficznych.

Ustawianie czasu

1 W menu głównym wybierz ustawienie czasu.
2 Wybierz opcję:
   - Aby ustawiać czas automatycznie na podstawie informacji GPS, wybierz **Auto**.
   - Aby ustawić czas ręcznie, przeciągnij cyfry w dół lub w górę.

Ustawienia dotyczące języka i klawiatury

Aby otworzyć ustawienia dotyczące języka i klawiatury, w menu głównym wybierz kolejno **Ustawienia** > **Język i klawiatura**.

Język głosu: Ustawianie języka komunikatów głosowych.

Język tekstu: Pozwala zmienić język tekstu wyświetlanego na ekranie.

UWAGA: Zmiana języka komunikatów tekstowych nie wiąże się ze zmianą języka danych mapy, takich jak nazwy ulic.

Język klawiatury: Włącza żądany język klawiatury.

Ustawienia dotyczące urządzenia i ustawienia prywatności

Wybierz kolejno **Ustawienia** > **Urządzenie**.

O systemie: Wyświetla numer wersji oprogramowania, identyfikatora (ID) urządzenia oraz informacji o kilku innych funkcjach oprogramowania.

Informacje prawne: Wyświetla informacje prawne i oznaczenia.

Umowy licencyjne: Wyświetla umowy licencyjne użytkowników urządzenia.

UWAGA: Informacje te mogą być potrzebne w przypadku aktualizacji oprogramowania systemu lub zakupu dodatkowych danych map.

Licencje na oprogramowanie: Wyświetla informacje o licencji na oprogramowanie.

Raportowanie danych urządzenia: Udostępnia anonimowe dane, aby usprawnić korzystanie z urządzenia.

Historia podróży: Umożliwia przechowywanie w urządzeniu informacji na temat odwiedzonych miejsc. Dzięki temu możesz wyświetlać dziennik podróży oraz korzystać z funkcji Historia podróży i sugerowanych tras myTrends.

Resetuj: Umożliwia wyczyszczenie historii podróży, zresetowanie ustawień lub usunięcie wszystkich danych użytkownika.

Resetowanie danych i ustawień

W urządzeniu dostępnych jest kilka opcji umożliwiających usunięcie danych użytkownika i przywrócenie wartości domyślnych wszystkich ustawień.

1 Wybierz kolejno **Ustawienia** > **Urządzenie** > **Resetuj**.
2 Wybierz opcję:
   - Aby wyczyścić historię podróży, wybierz **Wyczyść historię podróży**.

     Użycie tej opcji powoduje usunięcie wszelkich informacji na temat odwiedzonych miejsc. Użycie tej opcji nie powoduje usunięcia zapisanych pozycji ani zainstalowanych map.
   - Aby przywrócić wartości fabryczne wszystkich ustawień, wybierz **Przywróć ustawienia domyślne**.

     Użycie tej opcji nie powoduje usunięcia żadnych danych użytkownika.
   - Aby usunąć wszystkie dane użytkownika i przywrócić ustawienia fabryczne wszystkich ustawień, wybierz **Usuń dane i zresetuj ustawienia**.

     Użycie tej opcji spowoduje usunięcie wszystkich danych użytkownika, w tym zapisanych i ostatnio wyszukiwanych pozycji oraz historii podróży. Zainstalowane mapy nie zostaną usunięte.

Informacje o urządzeniu

Wyświetlanie informacji dotyczących zgodności i przepisów związanych z e-etykietami

1 W menu ustawień przesuń palcem do samego dołu menu.
2 Wybierz kolejno **Urządzenie** > **Informacje prawne**.

Dane techniczne

Zakres temperatury roboczej	Od -20°C do 55°C (od -4°F do 131°F)
Zakres temperatury ładowania	Od 0°C do 45°C (od 32°F do 113°F)
Częstotliwość radiowa/protokół	2.4 GHz przy 13 dBm
Moc wejściowa	Zasilanie z samochodu przez przewód zasilający z gniazda zapalniczki. Zasilanie sieciowe z użyciem opcjonalnego akcesorium do użytku domowego i biurowego.
Typ baterii	Bateria litowo-jonowa

Ładowanie urządzenia

UWAGA: Ten produkt klasy III powinien być zasilany przez ograniczone źródło zasilania (LPS).

Baterię w urządzeniu można ładować na kilka sposobów.

- Podłącz urządzenie do źródła zasilania w pojeździe.
- Podłącz urządzenie do opcjonalnego zasilacza, np. zasilacza sieciowego.

  Zasilacz AC/DC firmy Garmin zatwierdzony do użytku domowego bądź biurowego można zakupić od dealera firmy Garmin lub na stronie www.garmin.com. Urządzenie podłączone do ładowarki innej firmy może ładować się powoli.

Konserwacja urządzenia

Centrum obsługi klienta firmy Garmin

Odwiedź stronę support.garmin.com, aby zasięgnąć pomocy oraz informacji w takich zasobach, jak podręczniki, często zadawane pytania, filmy czy obsługa klienta.

Aktualizowanie map i oprogramowania

Aby zapewnić najlepsze działanie nawigacji, należy regularnie aktualizować mapy i oprogramowanie urządzenia.

Aktualizacje map dostarczają najnowsze dostępne informacje o zmianach na drogach i w lokalizacjach na mapach używanych przez posiadane urządzenie. Regularne aktualizowanie map pomaga urządzeniu znajdywać dodane niedawno miejsca i wyznaczać lepsze trasy. Aktualizacje map są duże, więc cały proces może potrwać kilka godzin.

Aktualizacje oprogramowania zawierają zmiany i ulepszenia funkcji oraz usprawniają działanie urządzenia. Aktualizacje oprogramowania są małe, więc cały proces trwa kilka minut.

Urządzenie możesz zaktualizować na dwa sposoby.

- Możesz podłączyć urządzenie do sieci Wi-Fi i przeprowadzić aktualizację bezpośrednio w urządzeniu (zalecane). Ta opcja umożliwia wygodną aktualizację urządzenia bez podłączania go do komputera.
- Możesz podłączyć urządzenie do komputera i zaktualizować je za pomocą aplikacji Garmin Express (garmin.com/express).

Nawiązywanie połączenia z siecią Wi-Fi

Przy pierwszym włączeniu urządzenia zostanie wyświetlony monit z prośbą o połączenie z siecią Wi-Fi i zarejestrowanie urządzenia. Z siecią Wi-Fi można się połączyć także za pomocą menu ustawień.

1 Wybierz kolejno **Ustawienia** > **Sieci bezprzewodowe**.
2 W razie potrzeby wybierz **Wi-Fi**, aby włączyć technologię Wi-Fi.
3 Wybierz **Szukaj sieci**.

   Urządzenie wyświetli listę dostępnych w pobliżu sieci Wi-Fi.
4 Wybierz sieć.
5 W razie potrzeby podaj hasło do sieci i wybierz **Gotowe**.

Urządzenie połączy się z siecią, a sieć zostanie dodana do listy zapisanych sieci. Urządzenie automatycznie ponownie połączy się z tą siecią, jeśli znajdzie się w jej zasięgu.

Aktualizacja map i oprogramowania za pomocą sieci Wi-Fi

NOTYFIKACJA

Aktualizacje map i oprogramowania mogą wymagać pobrania przez urządzenie plików o dużym rozmiarze. Zastosowanie mają typowe ograniczenia transferu danych i opłaty stosowane przez dostawcę usług internetowych. Aby dowiedzieć się więcej na temat ograniczeń transferu danych i opłat, skontaktuj się z dostawcą usług internetowych.

Możesz aktualizować mapy i oprogramowanie, łącząc urządzenie z siecią Wi-Fi zapewniającą dostęp do Internetu. Umożliwi to aktualizowanie urządzenia bez podłączania go do komputera.

1 Podłącz urządzenie do sieci Wi-Fi (*Nawiązywanie połączenia z siecią Wi-Fi*, strona 51).

   Po nawiązaniu połączenia z siecią Wi-Fi urządzenie sprawdza dostępność aktualizacji. Jeśli dostępna jest aktualizacja, na ikonie Ustawienia w menu głównym zostanie wyświetlona ikona .
2 Wybierz kolejno **Ustawienia** > **Aktualizacje**.

   Urządzenie sprawdzi dostępność aktualizacji. Jeśli aktualizacja jest dostępna, oznaczenie **Dostępna aktualizacja** zostanie wyświetlone poniżej pozycji Mapa lub Oprogramowanie.
3 Wybierz opcję:
   - Aby zainstalować wszystkie aktualizacje, wybierz **Instaluj wszystko**.
   - Aby zainstalować tylko aktualizacje mapy, wybierz kolejno **Mapa** > **Instaluj wszystko**.
   - Aby zainstalować tylko aktualizacje oprogramowania, wybierz kolejno **Oprogramowanie** > **Instaluj wszystko**.
4 Przeczytaj umowy licencyjne i wybierz opcję **Akceptuj**, aby je zaakceptować.

   UWAGA: Jeśli nie zgadzasz się na warunki umów licencyjnych, wybierz Odrzuć. Spowoduje to zatrzymanie procesu aktualizacji. Nie można zainstalować aktualizacji bez akceptacji umów licencyjnych.
5 Za pomocą dołączonego kabla USB podłącz urządzenie do zewnętrznego źródła zasilania i wybierz **Kontynuuj** (*Ładowanie urządzenia*, strona 50).

   Aby uzyskać najlepsze rezultaty, ładowarka USB podłączana do gniazdka elektrycznego powinna zapewniać co najmniej 1 A mocy wyjściowej. Kompatybilnych jest wiele ładowarek USB do smartfonów, tabletów i innych przenośnych urządzeń multimedialnych.
6 Do zakończenia procesu aktualizacji urządzenie powinno być podłączone do zewnętrznego źródła zasilania i znajdować się w zasięgu sieci Wi-Fi.

PORADA: Jeśli aktualizacja zostanie przerwana lub anulowana przed jej zakończeniem, urządzenie może nie mieć dostępu do niektórych danych mapy. Aby naprawić brakujące dane, zaktualizuj mapy ponownie za pomocą Wi-Fi lub Garmin Express.

Aktualizowanie map i oprogramowania przy użyciu aplikacji Garmin Express

Aplikacji Garmin Express można używać do pobierania i instalowania najnowszych aktualizacji map i oprogramowania w urządzeniu.

1. Jeśli nie masz zainstalowanej aplikacji Garmin Express w komputerze, otwórz stronę garmin.com/express i postępuj zgodnie z instrukcjami wyświetlanymi na ekranie, aby ją zainstalować (*Instalowanie Garmin Express*, strona 53).
2. Otwórz aplikację Garmin Express.
3. Podłącz urządzenie do komputera za pomocą przewodu mini-USB.

   Podłącz mniejszą wtyczkę przewodu do portu mini-USB ① w dēzl urządzeniu, a dużą do dostępnego portu USB w komputerze.

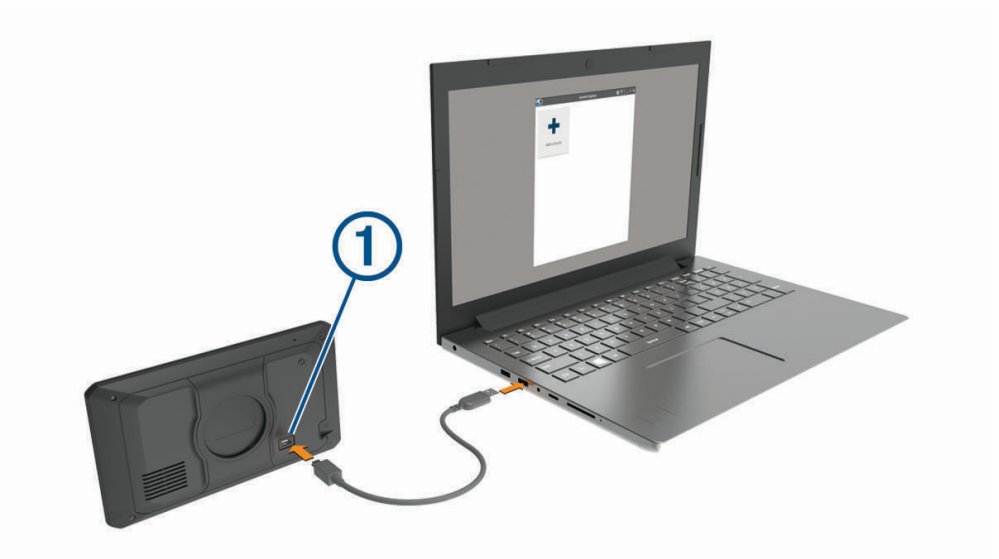

4. Kiedy urządzenie dēzl wyświetli monit z prośbą o włączenie trybu przesyłania plików, wybierz **Tak**.
5. W aplikacji Garmin Express kliknij **Dodaj urządzenie**.

   Aplikacja Garmin Express wyszuka urządzenie i wyświetli jego nazwę oraz numer seryjny.
6. Kliknij **Dodaj urządzenie** i postępuj zgodnie z instrukcjami wyświetlanymi na ekranie, aby dodać urządzenie do aplikacji Garmin Express.

   Po skonfigurowaniu aplikacja Garmin Express wyświetli dostępne dla urządzenia aktualizacje.

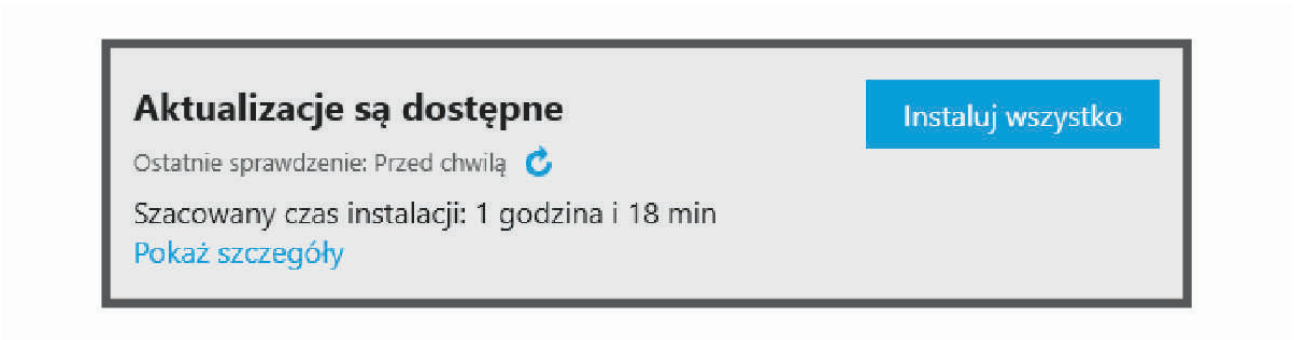

7. Wybierz opcję:
   - Aby zainstalować wszystkie aktualizacje, kliknij **Instaluj wszystko**.
   - Aby zainstalować określoną aktualizację, kliknij **Pokaż szczegóły**, a następnie **Instaluj** obok aktualizacji, którą chcesz zainstalować.

   Aplikacja Garmin Express pobiera i instaluje aktualizacje w urządzeniu. Aktualizacje map są bardzo duże, dlatego cały proces może zająć sporo czasu w przypadku wolniejszego połączenia z Internetem.

UWAGA: Jeśli aktualizacja mapy jest zbyt duża, aby zmieścić się na wewnętrznej pamięci urządzenia, aplikacja wyświetli monit z prośbą o włożenie karty microSD® do urządzenia, aby zwiększyć ilość miejsca na przechowywanie danych (*Instalowanie karty pamięci na mapy i inne dane*, strona 55).

8 Wykonaj instrukcje wyświetlane na ekranie podczas procesu aktualizacji, aby zainstalować aktualizacje.

Na przykład podczas wykonywania aktualizacji aplikacja Garmin Express może poprosić o odłączenie i ponowne podłączenie urządzenia.

Instalowanie Garmin Express

Aplikacja Garmin Express jest dostępna dla komputerów z systemem Windows® oraz komputerów Mac®.

1 W komputerze przejdź do strony garmin.com/express.

2 Wybierz opcję:

- Aby wyświetlić wymagania systemowe i sprawdzić, czy aplikacja Garmin Express jest zgodna z danym modelem komputera, wybierz **Wymagania systemowe**.
- Aby wykonać instalację w komputerze z systemem Windows, wybierz **Pobierz dla systemu Windows**.
- Aby wykonać instalację w komputerze z systemem Mac, wybierz **Pobierz dla komputera Mac**.

3 Uruchom pobrany plik i postępuj zgodnie z wyświetlanymi instrukcjami, aby ukończyć instalację.

Wskazówki dotyczące bezpieczeństwa urządzenia

NOTYFIKACJA

Urządzenie należy chronić przed upadkiem.

Nie wolno przechowywać urządzenia w miejscach, w których występują ekstremalne temperatury, gdyż grozi to jego trwałym uszkodzeniem.

Zabronione jest używanie jakichkolwiek twardych albo ostro zakończonych przedmiotów do obsługi ekranu dotykowego, grozi to bowiem uszkodzeniem ekranu.

Czyszczenie obudowy

NOTYFIKACJA

Nie należy używać chemicznych środków czyszczących ani rozpuszczalników, ponieważ mogą one uszkodzić elementy plastikowe.

1 Wyczyść obudowę urządzenia (omijając ekran dotykowy), używając ściereczki zwilżonej łagodnym roztworem czyszczącym.

2 Wytrzyj urządzenie do sucha.

Czyszczenie ekranu dotykowego

1 Używaj miękkiej, czystej i niestrzępiącej się ściereczki.

2 W razie potrzeby lekko zwilż ściereczkę wodą.

3 Zanim wyczyścisz urządzenie zwilżoną ściereczką, upewnij się, że jest wyłączone i odłączone od zasilania.

4 Delikatnie przetrzyj ekran ściereczką.

Zapobieganie kradzieży

- Nieużywane urządzenie należy wraz z uchwytem samochodowym usunąć z zasięgu wzroku.
- Zalecane jest również usunięcie z szyby śladów pozostawionych przez przyssawkę.
- Nie przechowuj urządzenia w schowku w desce rozdzielczej.
- Zarejestruj swoje urządzenie za pomocą oprogramowania Garmin Express (garmin.com/express).

Ponowne uruchamianie urządzenia

Jeśli urządzenie przestanie działać, należy je ponownie uruchomić.

Przytrzymaj przycisk zasilania przez 12 sekund.

Zdejmowanie urządzenia, uchwytu i przyssawki

Wyjmowanie urządzenia z uchwytu

1. Dociśnij element lub przycisk zwalniający na uchwycie.
2. Przechyl dolną część urządzenia ku górze i wyjmij urządzenie z uchwytu.

Zdejmowanie uchwytu z przyssawki

1. Obróć uchwyt urządzenia w prawo lub w lewo.
2. Użyj siły, aby gniazdo w uchwycie zwolniło kulkę przyssawki.

Zdejmowanie przyssawki z przedniej szyby

1. Przesuń do siebie dźwignię przyssawki.
2. Pociągnij do siebie zacisk na przyssawce.

Wymiana bezpiecznika w przewodzie zasilającym z gniazda zapalniczki

NOTYFIKACJA

Podczas wymiany bezpiecznika należy uważać, aby nie zgubić żadnego małego elementu, i upewnić się, że wszystkie elementy zostały założone z powrotem w prawidłowy sposób. Przewód zasilający z gniazda zapalniczki nie będzie działał, jeśli nie zostanie prawidłowo zmontowany.

Jeśli urządzenie nie ładuje się w samochodzie, być może należy wymienić bezpiecznik znajdujący się w końcówce zasilacza samochodowego.

1. Obróć nakrętkę ① w lewą stronę, aby ją odkręcić.



   PORADA: Zdjęcie nakrętki może wymagać użycia monety.
2. Zdejmij nakrętkę, srebrną końcówkę ② i bezpiecznik ③.
3. Włóż nowy bezpiecznik o podobnym prądzie zadziałania, np. 1 A lub 2 A.
4. Umieść srebrną końcówkę w nakrętce.
5. Wciśnij nakrętkę i obróć ją w prawo, aby ją dokręcić z powrotem do przewodu zasilającego z gniazda zapalniczki ④.

Rozwiązywanie problemów

Przyssawka nie trzyma się na szybie przedniej

1. Przetrzyj przyssawkę i szybę przednią alkoholem.
2. Wytrzyj do sucha za pomocą czystej, suchej szmatki.
3. Zamocuj przyssawkę (*Montowanie i zasilanie urządzenia dēzl w pojeździe*, strona 2).

Urządzenie nie odbiera sygnałów z satelitów

- Sprawdź, czy symulacja GPS jest wyłączona (*Ustawienia nawigacji*, strona 46).
- Wyjdź z urządzeniem na zewnątrz parkingu wielopoziomowego i oddal się od wysokich budynków i drzew.
- Pozostań na miejscu przez kilka minut.

Urządzenie nie ładuje się w pojeździe

- Sprawdź bezpiecznik w przewodzie zasilającym z gniazda zapalniczki (*Wymiana bezpiecznika w przewodzie zasilającym z gniazda zapalniczki*, strona 54).
- Sprawdź, czy pojazd jest włączony i czy w gnieździe zapalniczki jest zasilanie.
- Sprawdź, czy temperatura wewnątrz pojazdu mieści się w zakresie temperatury ładowania wskazanym w specyfikacji.
- Upewnij się, że bezpiecznik gniazda zapalniczki w skrzynce bezpiecznikowej pojazdu jest sprawny.

Naładowana bateria nie starcza na zbyt długi czas

- Zmniejsz jasność ekranu (*Ustawienia wyświetlania*, strona 48).
- Skróć czas podświetlania ekranu (*Ustawienia wyświetlania*, strona 48).
- Zmniejsz głośność (*Regulowanie głośności*, strona 4).
- Wyłącz radio Wi-Fi, jeśli nie jest używane (*Ustawienia sieci bezprzewodowej*, strona 47).
- Włączaj w urządzeniu w tryb energooszczędny, kiedy urządzenie nie jest używane.
- Chroń urządzenie przed ekstremalnymi temperaturami.
- Nie zostawiaj urządzenia w miejscach narażonych na bezpośrednie działanie promieni słonecznych.

Urządzenie nie może połączyć się z telefonem

- Wybierz kolejno **Ustawienia** > **Sieci bezprzewodowe**.

  Opcja Bluetooth musi być włączona.
- Włącz bezprzewodową technologię Bluetooth w telefonie i umieść go w odległości nie większej niż 10 m (33 stopy).
- Sprawdź, czy telefon jest zgodny.

  Przejdź do stronyhttp://www.garmin.com/bluetoothwww.garmin.com/bluetooth, aby uzyskać więcej informacji.
- Ponownie przeprowadź proces parowania.

  Aby powtórzyć proces parowania, anuluj powiązanie telefonu i urządzenia (*Usuwanie sparowanego telefonu*, strona 35) i przeprowadź proces parowania do końca (*Usługi Live, informacje drogowe i funkcje smartfonu*, strona 30).

Załącznik

Instalowanie karty pamięci na mapy i inne dane

Można zainstalować kartę pamięci, aby zwiększyć ilość miejsca do przechowywania map i innych danych w urządzeniu. Karty pamięci można kupić u sprzedawcy produktów elektronicznych. Na stronie www.garmin.com/maps można też kupić kartę pamięci z załadowanym fabrycznie oprogramowaniem do obsługi map firmy Garmin. Urządzenie obsługuje karty pamięci microSD o pojemności od 4 do 32 GB. Karty pamięci powinny korzystać z systemu plików FAT32. Karty pamięci o pojemności większej niż 32 GB należy sformatować za pomocą urządzenia.

1. Znajdź gniazdo karty pamięci do zapisywania map i danych w tym urządzeniu (*dēzl OTR700 / LGV700 — informacje ogólne*, strona 1).
2. Włóż kartę pamięci do gniazda.
3. Wsuwaj kartę, aż się zatrzaśnie.

Zarządzanie danymi

W urządzeniu można przechowywać różne pliki. Urządzenie jest wyposażone w gniazdo kart pamięci, umożliwiające zwiększenie pamięci na potrzeby przechowywania danych.

UWAGA: To urządzenie jest zgodne z systemami operacyjnymi Windows 7 i nowszymi oraz Mac OS 10.4 i nowszymi.

Informacje o kartach pamięci

Użytkownik może kupić karty pamięci u sprzedawcy produktów elektronicznych lub zakupić fabrycznie załadowane oprogramowanie firmy Garmin do obsługi map (www.garmin.com/trip_planning). Karty pamięci mogą służyć do przechowywania plików, takich jak mapy i własne POI.

Podłączanie urządzenia do komputera

Urządzenie można podłączyć do komputera za pomocą dołączonego kabla USB.

1. Podłącz mniejszą wtyczkę kabla USB do portu w urządzeniu.
2. Podłącz większą wtyczkę kabla USB do portu w komputerze.
3. Kiedy urządzenie dēzl wyświetli monit z prośbą o włączenie trybu przesyłania plików, wybierz **Tak**.

Obraz urządzenia podłączonego do komputera pojawi się na ekranie urządzenia.

Zależnie od systemu operacyjnego zainstalowanego w komputerze urządzenie widoczne jest jako urządzenie przenośne, dysk wymienny lub wolumin wymienny.

Przesyłanie danych z komputera

1. Podłącz urządzenie do komputera (*Podłączanie urządzenia do komputera*, strona 56).

   Zależnie od systemu operacyjnego zainstalowanego w komputerze urządzenie widoczne jest jako urządzenie przenośne, dysk wymienny lub wolumin wymienny.
2. W komputerze otwórz przeglądarkę plików.
3. Wybierz plik.
4. Wybierz kolejno **Edytuj** > **Kopiuj**.
5. Przejdź do folderu w urządzeniu.

   UWAGA: W przypadku dysku lub woluminu nie należy umieszczać plików w folderze Garmin.
6. Wybierz kolejno **Edytuj** > **Wklej**.

Odłączanie kabla USB

Jeśli urządzenie jest podłączone do komputera jako wolumin lub dysk wymienny, należy bezpiecznie odłączyć urządzenie od komputera, aby uniknąć utraty danych. Jeśli urządzenie jest podłączone do komputera z systemem operacyjnym Windows jako urządzenie przenośne, nie jest konieczne przeprowadzenie procedury bezpiecznego odłączania.

1. Wykonaj poniższe czynności:
   - W komputerze z systemem Windows wybierz ikonę **Bezpieczne usuwanie sprzętu** na pasku zadań systemu, a następnie wybierz urządzenie.
   - Na komputerze firmy Apple® wybierz urządzenie, a następnie wybierz kolejno **Plik** > **Odłącz**.
2. Odłącz kabel od komputera.

Wyświetlanie stanu sygnału GPS

Naciśnij i przytrzymaj przycisk przez 3 sekundy.

Zakup dodatkowych map

1. Przejdź do strony produktu garmin.com.
2. Kliknij kartę **Mapy**.
3. Wykonaj instrukcje wyświetlane na ekranie.

Zakup akcesoriów

Odwiedź stronę garmin.com/accessories.

Indeks

A
adresy, wyszukiwanie **9, 33**
akcesoria **56**
aktualizowanie
  mapy **50–52**
  oprogramowanie **50–52**
aktualna pozycja **16**
aktywny asystent pasa ruchu **20**
alerty **7**
  dźwięk **47**
  punkty alarmowe **47**
alerty dla kierowcy **7**
alerty punktów alarmowych, ustawienia **48**

B
bateria
  ładowanie **2, 50, 55**
  maksymalizowanie **55**
  problemy **55**
bezpiecznik, wymiana **54**
Bluetooth technologia **30**

C
cele **46**. *Patrz* pozycje
  przybycie **20, 21**
ciężarówka
  profile **5, 6**
  przyczepa **6**
  punkty szczególne **12**
czyszczenie ekranu dotykowego **53**
czyszczenie urządzenia **53**

D
dane dotyczące paliwa **39**
dane techniczne **50**
diagnostyka **38**
długość i szerokość geograficzna **14**
dom
  dzwonienie **34**
  edytowanie pozycji **18**
  jazda do **18**
  numer telefonu **34**
dźwięk, punkty alarmowe **47, 48**

E
edytowanie, zapisane podróże **44**
ekran, jasność **5**
eksportowanie
  podsumowania dla jurysdykcji **39**
  raporty dotyczące podróży **40**

F
Foursquare **13**
funkcje smartfona, wyłączanie połączeń **30, 31**
Funkcje Smartfona **30, 31**
  łączenie **30**

G
Garmin Connect **30**
Garmin Express **53**
  aktualizowanie oprogramowania **52**
Gdzie jestem? **16**
geocaching **14**
głośność, regulowanie **4, 5, 42**
godziny pracy **38**
GPS **3, 56**

H
historia podróży **49**
historia usług
  edytowanie **41**
  kategorie **40**
  usuwanie **40, 41**
  zapisy **40, 41**

I
identyfikator urządzenia **49**
ikony, pasek stanu **4**
informacje o podróży **27**
  resetowanie **28**
  wyświetlanie **28**
International Fuel Tax Agreement (IFTA) **39**
  dane dotyczące paliwa **39**
  podsumowanie dla jurysdykcji **39**
  raporty dotyczące podróży **40**
  wyeksportowane podsumowania i raporty **40**

J
jasność **5, 42**
jazda do domu **18**
język
  głos **49**
  klawiatura **49**

K
kamera bezprzewodowa **48**
kamera cofania **48**
kamery
  czerwone światło **8**
  kopia zapasowa **48**
  prędkość **8**
kamery drogowe, wyświetlanie **45**
kamery monitorujące prędkość **8**
kamery na światłach **8**
karta microSD **1, 55**
karta pamięci **1, 56**
  instalacja **55**
katalog pomocy drogowej **13**
klawiatura
  język **49**
  układ **49**
komputer, łączenie **56**
kradzież, unikanie **53**
kształtowanie trasy **22**

L
lista zwrotów **20**

Ł
ładowanie urządzenia **2, 50, 55**
łączenie **51**

M
mapy **18, 25, 27, 46**
  aktualizowanie **50–52**
  motyw **46**
  narzędzia **26**
  pole danych **19, 28, 29**
  stopień szczegółowości **46**
  symbole **19**
  warstwy **29**
  wyświetlanie tras **19, 20**
  zakup **56**
minutnik **37**
montowanie, zdejmowanie **54**
montowanie urządzenia
  przyssawka **2, 54**
  samochód **2**
  wyjmowanie z uchwytu **54**
myTrends, trasy **23**

N
narzędzia, mapy **26**
następny zwrot **19**
nawigacja **14, 19, 20, 42**
  ustawienia **46**
numer identyfikatora **49**

O
objazdy **22**
odbieranie połączeń **34**
ograniczenia, pojazd **5**
opłaty, unikanie **23**
oprogramowanie
  aktualizowanie **50–52**
  wersja **49, 53**
ostatnio znalezione pozycje **15**

P
paliwo, stacje **16**
parking **10, 11, 14, 15, 21**
parowanie urządzenia **38**
  telefon **30, 55**
pasek wyszukiwania **9**
photoLive **45**
planowanie podróży **43–45**
  edytowanie podróży **44**
  punkty kształtowania **44**
planowanie przerw **37**
pliki, przesyłanie **56**
Podręcznik użytkownika **42**
podsumowanie dla jurysdykcji **39**
pogoda **42**
  radar **43**
  warunki drogowe **43**
polecenia głosowe **41, 42**
  aktywowanie **41**
  porady **41**
połączenia **33, 34**
  dom **34**
  historia **34**
  kontakty **33**
  nawiązywanie **33, 34, 42**
  odbieranie **34**
  wybieranie **33**
pomoc techniczna **42**
powiadomienia **30–33, 38**
pozycja **15**
pozycje **9, 46**
  aktualna **16**
  dzwonienie **34**
  ostatnio znalezione **15**
  symulowane **47**
  wyszukiwanie **8, 14**
  zapisywanie **16**
profil pojazdu, ciężarówka **5, 6**
profile
  aktywowanie **5**
  ciężarówka **5, 6**
Przed Tobą **26, 27, 41**
  dostosowywanie **27**
przewody zasilające **50**
  pojazd **2**
  wymiana bezpiecznika **54**
przewód zasilający z gniazda zapalniczki **2**
przycisk zasilania **1, 3**
przyciski na ekranie **4**
przyssawka **54**
punkty szczególne (POI) **12–14**
  usługi ciężarowe **12**

R
raporty, podróż **40**
resetowanie
  dane podróży **28**
  urządzenie **53**
resetowanie urządzenia **49**
rozmowy przez zestaw głośnomówiący **30, 31**
rozmowy telefoniczne **33**
  odbieranie **34**
  wybieranie **34**
  wybieranie głosowe **34**
  wyciszanie **34**
rozpoznawanie mowy **41**
rozwiązywanie problemów **54, 55**

ruch drogowy **35, 36**
zmień trasę **23**

S
skrzyżowania, wyszukiwanie **14**
służby ratownicze **16**
spis telefonów **33**
sygnały satelitarne
odbieranie **3**
wyświetlanie **56**
symulowane pozycje **47**
szybkie wyszukiwanie **13**

T
technologia Bluetooth **31, 33, 38, 55**
parowanie z telefonem **30**
ustawienia **47**
wyłączanie połączeń **30, 31**
telefon
odłączanie **35**
parowanie urządzenia **30, 55**
trasy **17**
dodawanie punktu **22, 45**
kształtowanie **22**
myTrends **23**
obliczanie **23**
przerywanie **23**
rozpoczynanie **10, 11, 18**
sugerowane **23**
tryb obliczania **44, 47**
wyświetlanie na mapie **19, 20**
Tripadvisor **13, 14**
tryb uśpienia **3**

U
Umowy licencyjne **49**
unikane **24**
cechy dróg **24**
droga **24**
obszar **24**
opłaty **23, 24**
usuwanie **25**
wyłączanie **25**
USB, odłączanie **56**
ustawienia **46, 48, 49**
ustawienia czasu **48, 49**
ustawienia początkowe **38**
ustawienia wyświetlania **48**
usuwanie
kategorie usług **40**
podróże **44**
sparowane urządzenie Bluetooth **35**
wszystkie dane użytkownika **49**
zapisy usług **41**
utrudnienia drogowe **29, 35, 48**
dodawanie subskrypcji **36**
kamery **45, 46**
mapa **29, 36**
odbiornik **35**
wypadki **29, 36**
wyszukiwanie opóźnień **29, 36**

W
wadliwe działanie **38**
warstwy mapy, dostosowywanie **29**
warunki drogowe, pogoda **43**
Wi-Fi **47, 51**
widok mapy
2D **29**
3D **29**
widok mapy 2D **29**
widok mapy 3D **29**
wskazówki **20**
wskazówki dojazdu **20**
wskazówki dotyczące bezpieczeństwa
urządzenia **53**
współrzędne **14**
wybieranie **33**
wybieranie głosowe **34**
wymawianie poleceń **42**
wyszukiwanie pozycji. **8, 10, 11, 14**
Patrz też pozycje
adresy **9**
kategorie **13**
miasta **27**
skrzyżowania **14**
współrzędne **14**

Z
zapisane pozycje **45**
edytowanie **17**
kategorie **17**
usuwanie **17**
zapisywanie, aktualna pozycja **16**
zdejmowanie uchwytu **54**
Zjazdy z usługami **27**
zmiana przeszukiwanego obszaru **12**
zrzuty ekranowe **48**

CE