

VIBTM 10/11



bilintegrationsbox

© 2006-2007 Garmin Ltd. eller dess dotterbolag

Garmin International, Inc.
1200 East 151st Street,
Olathe, Kansas 66062, USA
Tel. +1 913 397 8200 eller +1
800 800 1020
Fax +1 913 397 8282

Garmin (Europe) Ltd.
Liberty House
Hounslow Business Park,
Southampton, Hampshire, SO40 9RB,
Storbritannien
Tel. +44 (0) 870.8501241
(utanför Storbritannien)
0808 2380000 (i Storbritannien)
Fax +44 (0) 870.8501251

Garmin Corporation
No. 68, Jangshu 2nd Road,
Shijr, Taipei County,
Taiwan
Tel. 886/2.2642.9199
Fax 886/2.2642.9099

Med ensamrätt. Om inget annat uttryckligen anges i detta dokument, får ingen del av denna handbok reproduceras, kopieras, överföras, spridas, hämtas eller lagras i något lagringsmedium i något som helst syfte utan föregående uttryckligt skriftligt tillstånd från Garmin. Garmin beviljar härmed tillstånd att ladda ned en enstaka kopia av denna handbok till en hårddisk eller annat elektroniskt lagringsmedium för visning, samt för utskrift av en kopia av handboken eller av eventuell revidering av den, under förutsättning att en sådan elektronisk eller utskriven kopia av handboken innehåller hela copyrightredogörelsens text och även under förutsättning att all obehörig kommersiell distribution av handboken eller eventuell revidering av den är strängt förbjuden.

Informationen i detta dokument kan ändras utan förvarning. Garmin förbehåller sig rätten att ändra eller förbättra sina produkter och att förändra innehållet utan skyldighet att meddela någon person eller organisation om sådana ändringar eller förbättringar. Besök Garmins webbplats (www.garmin.com) för aktuella uppdateringar och tilläggsinformation om användning och drift av denna och andra produkter från Garmin.

Garmin® är ett varumärke som tillhör Garmin Ltd. eller dess dotterbolag, registrerat i USA och andra länder. VIB™ är ett varumärke som tillhör Garmin Ltd. eller dess dotterbolag. De här varumärkena får inte användas utan skriftligt tillstånd av Garmin.

RDS-TMC Traffic Information Services France © ViaMichelin 2006. Bluetooth®-märket och logotyperna ägs av Bluetooth SIG, Inc. och all användning av sådana märken av Garmin är licensierad. Övriga varumärken och varunamn tillhör deras respektive ägare.

Garmins vanliga begränsade garanti gäller för detta tillbehör. Se GPS-navigatorns användarhandbok eller *Viktig säkerhets- och produktinformation* för mer information om garantin och varningar rörande programvarans licensavtal.

Den här svenska versionen av användarhandboken för VIB 10/11 (Garmin artikelnummer 190-00767-01, revision C) tillhandahålls som en service till användarna. Konsultera vid behov den senaste engelska versionen av handboken avseende användningen av VIB 10/11.

Juni 2007

Artikelnummer 190-00767-59 Rev. A

Tryckt i Taiwan

KOMMA IGÅNG

VIB 10/11 spelar upp ljud från Garmin GPS-navigatort i bilens högtalare. När du kör längs en rutt stänger VIB 10/11 av stereons ljud och spelar upp navigationsinstruktionerna i högtalarna. Om en mobiltelefon med trådlös Bluetooth®-teknik ansluts till GPS-navigatort hörs samtalen i bilens högtalare.

Uppdatera GPS-navigatortns programvara


Om du ska använda GPS-navigatort med VIB måste du uppdatera GPS-navigatortns programvara.

1. Gå till www.garmin.com/products/webupdater och hämta WebUpdater till datorn.
2. Anslut GPS-navigatort till datorn med hjälp av mini-USB-kabeln.
3. Starta WebUpdater och följ anvisningarna på skärmen.

När du har bekräftat att du vill utföra en uppdatering hämtar WebUpdater automatiskt uppdateringen och installerar den på GPS-navigatort.

Montera GPS-navigatort

1. Sätt strömkabeln från VIB i strömanslutningen på GPS-navigatort eller vaggan.



2. Passa in kulan på fästet med sockeln på GPS-navigatort eller vaggan.
3. Snäpp fast GPS-navigatort eller vaggan på kulfästet.

Mer information finns i GPS-navigatortns dokumentation.

Ljudutgång

VIB stänger av eller pausar bilens stereoutgång så att navigationsinstruktionerna eller telefonsamtalet hörs istället.

Om VIB HiFi-ljudkällan har anslutits till radions AUX-ingång (tillval), kan du spela upp MP3-filer på GPS-navigatören och lyssna på dem genom bilens högtalare. Du kan behöva välja rätt ljudkälla på stereon för att höra MP3-filerna. Se stereons användarhandbok.

Justera volymen

Med VIB kan du ställa in volymen på GPS-navigatören oberoende av stereon. Styr stereons volym som du gör i vanliga fall. Justera volymen på GPS-navigatören som du gör i vanliga fall.

ANVÄNDA FM-TRAFIK (ENDAST VIB 11)

Din VIB 11 har en inbyggd FM TMC-mottagare som tar emot trafikinformationssändningar via FM-radiodatasystemet.

Strömkabeln måste vara inkopplad i GPS-mottagaren för att ta emot trafikdata. Du måste vara inom räckvidd för en FM-station som sänder TMC-data (Traffic Message Channel) för att ta emot trafikinformation. Om du vill ha mer information om täckningsområden går du till Garmins webbplats på www.garmin.com/traffic.



OBS! Garmin ansvarar inte för riktigheten i trafikinformationen. FM-trafikinformationsmottagaren tar bara emot signaler från trafiktjänstens leverantör och visar den informationen på GPS-navigatören.







OBS! Du behöver inte aktivera prenumerationen som medföljer din VIB 11 (om det medföljde en). Din GPS-navigatör tar emot trafikdata så snart den tar emot satellitsignaler och tar emot trafiksignaler från trafiktjänstens leverantör.

Trafik i ditt område

Klicka på  på menysidan.




Trafik på rutten















På kartan visas  eller  när det finns ett trafik hinder i rutten. Siffran i ikonen betecknar förseningstiden i minuter. Förseningstiden beräknas automatiskt in i ankomsttiden som visas på kartan.

1. Tryck på  eller  så visas en karta och mer information.
2. Tryck på textfältet när du vill ha mer information. Om det finns mer än en fördröjning trycker du på [Info](#).

3. Tryck på **Undvik** så beräknas rutten om och fördröjningen kan undvikas.

Trafikkoder och symboler

-  Grönt = Låg allvarighet, trafiken flyter normal.
-  Gult = Medelhög allvarighet, viss köbildning.
-  Rött = Hög allvarighet, svår köbildning eller trafiken står helt stilla.

Nordamerikanska	Betydelse	Internationella
	Vägförhållande	
	Vägarbete	
	Vägen avstängd	
	Långsam trafik	
	Olycka	
	Trafikproblem	
	Information	

Lägga till ett abonnemang

Du kan köpa ytterligare abonnemang och förnya dem om de går ut. Gå till www.garmin.com/fmtraffic.

Följ instruktionerna på webbplatsen för att köpa och lägga till det nya abonnemanget. GPS-navigators användarhandbok innehåller specifika instruktioner för hur du lägger till abonnemang

Trafikabonnemangskoden kan inte återanvändas. Du måste skaffa en ny kod varje gång du förnyar tjänsten. Om du har flera FM-trafikinformationsmottagare måste du skaffa en ny kod för varje mottagare.

UPPFYLLANDE ENLIGT KRAV FRÅN FCC OCH INDUSTRY CANADA

Denna radiokommunikationsenhet i kategori I uppfyller kraven RSS-210 och RSS-GEN från Industry Canada. Den här enheten uppfyller del 15 i FCC-reglerna.

Användningen av denna enhet är underställd följande villkor: (1) denna enhet får ej förorsaka skadliga störningar och (2) denna enhet måste acceptera alla mottagna störningar, inklusive störningar som kan medföra icke önskvärda funktioner.



SLUTANVÄNDARAVTAL FÖR TRAFIKTJÄNSTEN

Leverantören av trafiktjänsten har rättigheterna till trafikincidentdata och det RDS/TMC-nät genom vilket de levereras. Du får inte modifiera, kopiera, skanna eller använda någon annan metod för att reproducera, kopiera, publicera, överföra eller distribuera någon del av trafikincidentdata. Du accepterar att försvara, skydda och hålla leverantören av trafiktjänsten (och dess dotterbolag) och Garmin Ltd. (och dess dotterbolag) fria från alla krav, skador, kostnader eller andra utgifter som kan uppstå direkt eller indirekt av (a) din obehöriga användning av trafikincidentdata eller RDS/TMC-nätverket, (b) ditt brott mot detta slutanvändaravtal och/eller (c) alla obehöriga eller olagliga aktiviteter av dig i samband med detta.

Trafikservedata är endast avsedda i informationssyfte. Du tar själv all risk i samband med användningen. Leverantören av trafiktjänsten, Garmin Ltd. (och dess dotterbolag), och deras leverantörer gör inga utfästelser om innehåll, trafik och vägförhållanden, ruttens användbarhet eller hastighet.

Garmin och dess leverantörer av trafiktjänster lämnar inga garantier avseende lämpligheten eller kompatibiliteten hos trafikdata med Garmin-produkten och lämnar inga garantier att trafikdata

kommer att fungera korrekt vid användning i och anslutning till Garmin-produkten. Dessutom lämnar Garmin och dess leverantörer av trafik tjänster inga garantier avseende pålitligheten, noggrannheten, utförligheten och fullständigheten hos trafikdata, som då och då kan innehålla felaktigheter och/eller fel. Så långt som är tillåtet enligt gällande lag fränsågs härmed uttryckligen alla garantier av något slag gällande trafikdata, inkluderat, men inte begränsat till, sådana som gäller marknadsmässighet och lämplighet för särskilt ändamål, noggrannhet eller fullständighet på trafikdata och/eller frånvaron av virus.

Garmin och dess leverantörer av trafik tjänster avsäger sig allt ansvar gällande förlust, kroppsskada eller skada som beror på användningen av eller oförmågan att använda Garmin-produkten och trafikdata som ett resultat av väderlek, förstörelsen av sändare och/eller annan sändningsinfrastruktur, naturkatastrofer och/eller brist på pålitlighet, trafikdatas fullständighet och riktighet. Under inga som helst omständigheter ska Garmin eller dess leverantörer av trafik tjänster hållas ansvariga gentemot dig eller någon annan målsägande för alla typer av ersättningar, indirekta, tillfälliga eller följdmissiga skador (inkluderat, utan begränsningar, indirekta, direkta, speciella, skadeståndsmässiga skador för verksamhetsförlust, vinstförlust, verksamhetsavbrott eller förlust av affärsinformation) som kan ha uppstått genom användning av eller oförmågan att använda Garmin-produkten eller trafikdata, även om Garmin har meddelats möjligheten om sådana skador.

VIB 10/11 Referenshandbok

SLUTANVÄNDARAVTAL FÖR CLEAR CHANNEL

Clear Channel Broadcasting, Inc. innehar rättigheterna till trafikincidentdata och RDS/TMC-nätverket genom vilket de levereras. Du får inte modifiera, kopiera, skanna eller använda någon annan metod för att reproducera, kopiera, publicera, överföra eller distribuera någon del av trafikincidentdata. Du accepterar att försvara, skydda och hålla Clear Channel Broadcasting, Inc. (och dess dotterbolag) och Garmin International, Inc. (och dess dotterbolag) fria från alla krav, skador, kostnader eller andra utgifter som kan uppstå direkt eller indirekt av (a) din obehöriga användning av trafikincidentdata eller RDS/TMC-nätverket, (b) ditt brott mot detta direktiv och/eller (c) alla obehöriga eller olagliga aktiviteter av dig i samband med detta.

Clear Channel-trafikdata är endast avsedda i informationssyfte. Användaren tar själv alla risker i samband med användningen. Clear Channel, Garmin International Inc. och deras leverantörer gör inga uttåtelser för innehåll, trafik- och vägförhållanden, ruttens användbarhet eller hastighet.

Du har inte längre rätt att använda Clear Channel-trafikdata om du bryter mot något av villkoren i detta slutanvändaravtal.



Om du vill få tillgång till de senaste kostnadsfria programvaruuppdateringarna (exklusive kartdata) under hela livslängden för dina Garmin-produkter går du till Garmins webbplats på www.garmin.com.



© 2006-2007 Garmin Ltd. eller dess dotterbolag

Garmin International, Inc.
1200 East 151st Street, Olathe, Kansas 66062, USA

Garmin (Europe) Ltd.
Liberty House, Hounslow Business Park, Southampton, Hampshire, SO40 9RB,
Storbritannien

Garmin Corporation
No. 68, Jangshu 2nd Road, Shijr, Taipei County, Taiwan

www.garmin.com

Artikelnummer 190-00767-59 Rev. A