

VIBTM 10/11



(VIB 10 avbildet)

boks til integrasjon i kjøretøy

© 2006-2007 Garmin Ltd. eller datterselskapene

Garmin International, Inc. Garmin (Europe) Ltd.

1200 East 151st Street, Liberty House

Olathe, Kansas 66062, Hounslow Business Park,

USA Southampton, Hampshire, SO40 9RB,

Tlf. (913) 397.8200 eller Storbritannia

(800) 800.1020 Faks. Tlf. +44 (0) 870.8501241 (til Storbritannia)

(913) 397.8282 0808 2380000 (i Storbritannia)

Faks. +44 (0) 870.8501251

Garmin Corporation

No. 68, Jangshu 2nd Road,

Shijr, Taipei County,

Taiwan

Tlf. 886/2.2642.9199

Faks. 886/2.2642.9099

Med enerett. Med mindre annet er uttrykkelig angitt her, må ingen deler av denne manualen reproduseres, kopieres, overføres, spres, nedlastes eller lagres på noe medium, uansett formål, uten at det på forhånd er innhentet skriftlig samtykke fra Garmin. Garmin gir med dette tillatelse til å laste ned én kopi av denne manualen til en harddisk eller et annet elektronisk lagringsmedium for visning, og til å skrive ut én kopi av denne manualen eller tillegg til denne, forutsatt at slik elektronisk eller trykt kopi av denne manualen inneholder hele teksten om opphavsretten, og det forutsettes videre at uautorisert, kommersiell distribusjon av denne manualen eller reviderte versjoner er strengt forbudt.

Informasjonen i dette dokumentet kan endres uten varsel. Garmin forbeholder seg retten til å endre eller forbedre produktene sine og gjøre endringer i innholdet uten plikt til å varsle noen person eller organisasjon om slike endringer eller forbedringer. Besøk Garmins webområde (www.garmin.com) for å finne aktuelle oppdateringer og tilleggsinformasjon om bruk og drift av dette og andre Garmin-produkter.

Garmin® er et varemerke for Garmin Ltd. eller dets datterselskaper, registrert i USA og andre land. VIB™ er et varemerke for Garmin Ltd. eller dets datterselskaper. Disse varemerkene kan ikke brukes uten uttrykkelig tillatelse fra Garmin.

RDS-TMC Traffic Information Services France © ViaMichelin 2006. Bluetooth®-navnet og -logoene eies av Bluetooth SIG, Inc. og enhver bruk som Garmin gjør av disse, er underlagt lisens. Andre varemerker og varenavn tilhører sine respektive eiere.

Garmins standard begrenset garanti gjelder for dette tilbehøret. Du kan lese garantien i tillegg til advarsler og lisensavtalen for programvaren i GPS-navigatorens brukermanual og veiledningen *Viktig sikkerhets- og produktinformasjon*.

Denne norske versjonen av den engelske manualen for VIB 10/11 (Garmin delenummer 190-00767-01, revisjon C) følger med som et hjelpemiddel. Hvis det er nødvendig, kan du se i den nyeste oppdaterte utgaven av den engelske manualen for betjening og bruk av VIB 10/11.

Juni 2007

Delenummer 190-00767-58 Rev. A

Trykt i Taiwan

KOMME I GANG

VIB 10/11-enheten kan spille lyd fra Garmin GPS-navigatoren via kjøretøyets høyttalere. Når du navigerer en rute, demper VIB 10/11-enheten radioens lyd og spiller navigasjonsmeldingene via høyttalerne. Hvis det er koblet en mobiltelefon med Bluetooth® trådløs teknologi til GPS-navigatoren, kan du høre samtalene via kjøretøyets høyttalere.

Oppdatere GPS-navigatorens programvare

Du må oppdatere GPS-navigatorens programvare for å kunne bruke den med VIB-enheten.


1. Gå til www.garmin.com/products/webupdater, der du kan laste ned WebUpdater-programmet til datamaskinen.
2. Koble GPS-navigatoren til datamaskinen ved hjelp av mini-USB-kabelen.

3. Kjør WebUpdater og følg instruksjonene på skjermen.

Etter at du har bekreftet at du vil foreta en oppdatering, laster WebUpdater automatisk ned oppdateringen og installerer den på GPS-navigatoren.

Montere GPS-navigatoren

1. Koble strømkabelen fra VIB-enheten til strømkontakten på GPS-navigatoren eller holderen.



2. Juster kulen på braketten på linje med festet på GPS-navigatoren eller holderen.
3. Knepp GPS-navigatoren eller holderen i kulefestet.

Du finner mer informasjon i dokumentasjonen til GPS-navigatoren.

Lydutgang

VIB-enheten demper eller setter kjøretøyets radioutgang på pause for å spille navigeringsmeldingene eller telefonsamtalene.

Hvis VIB-enhetens Hi-Fi-lydkilde ble koblet til radioens aux-inngang (valgfritt), kan du spille MP3-filer på GPS-navigatoren og høre MP3-filer via kjøretøyets høyttalere. Du må kanskje velge riktig lydkilde på radioen for å kunne høre MP3-filene. Se radioens manual.

Justere volumet

VIB-enheten gjør det mulig å justere volumet på GPS-navigatoren uavhengig av radioen. Juster radiovolumet slik du gjør det til vanlig. Juster volumet på GPS-navigatoren slik du gjør det til vanlig.

BRUKE FM-TRAFIKK (BARE VIB 11)

VIB 11-enheten har en integrert FM TMC-trafikknett som mottar trafikkinformasjon som er sendt over FM-radiodatasystemet.

Strømledningen må være koblet til GPS-navigatoren for å kunne motta trafikkdata. Du må være innenfor rekkevidde av en FM-stasjon som sender trafikkdata, for å kunne motta trafikkinformasjon. Du finner en oversikt over dekningsområder på Garmins webområde www.garmin.com/traffic.



MERK: Garmin er ikke ansvarlig for at trafikkinformasjonen er korrekt. FM-trafikknett mottakeren mottar bare signaler fra leverandøren av trafikkinformasjon og viser denne informasjonen på GPS-navigatoren.







MERK: Du trenger ikke å aktivere abonnementet som kom med VIB 11-enheten (hvis det fulgte med). GPS-navigatoren mottar trafikkdata så snart den henter inn satellittsignaler og mottar trafikksignaler fra leverandøren av trafikkinformasjon.

Trafikk i ditt område

Trykk på  på menysiden.




Trafikk på din rute







Kartet viser  eller  hvis det er forsinkelser i trafikken langs ruten. Tallet i ikonet viser forsinkelsestiden i minutter. Forsinkelsestiden tas automatisk med i beregningen av ankomsttiden som vises på kartet.

1. Trykk på  eller  hvis du vil vise et kart og mer informasjon.
2. Trykk på tekstlinjen hvis du vil ha mer informasjon. Hvis det er mer enn én forsinkelse, trykker du på [Detaljer](#).

3. Trykk på **Ungå** hvis du vil beregne ruten på nytt for å unngå denne forsinkelsen i trafikken.

Trafikkoder og -symboler

-  Grønn = Ikke særlig alvorlig. Trafikken flyter som normalt.
-  Gul = Middels alvorlig. Litt køkjøring.
-  Rød = Svært alvorlig. Lange køer eller trafikkork.

Nordamerikansk	Betydning	Internasjonal
	Veiforhold	
	Veiarbeid	
	Veien er stengt	
	Saktegående kø	
	Ulykke	
	Hendelse	
	Informasjon	

Legge til et abonnement

Du kan kjøpe ekstra abonnementer eller en fornyelse hvis abonnementet ditt utløper.

Gå til www.garmin.com/fmtraffic.

Følg instruksjonene på websiden for å kjøpe og legge til det nye abonnementet.

Du finner mer spesifikk informasjon om å legge til et abonnement i GPS-navigatorens brukermanual.

Trafikkabonnementskoden kan ikke brukes flere ganger. Du må skaffe deg en ny kode hver gang du fornyer tjenesten. Hvis du har flere FM-trafikknettverk, må du skaffe deg en ny kode for hver nettverk.

FCC- OG INDUSTRY CANADA-SAMSVAR

Denne radiokommunikasjonsenheten i kategori I samsvarer med Industry Canada Standard RSS-210 og RSS-GEN. Enheten samsvarer med del 15 av FCC-reglene.

Bruk av denne enheten er underlagt følgende forutsetninger: (1) Denne enheten må ikke forårsake skadelig interferens, og (2) denne enheten må kunne godta all interferens som mottas, inkludert interferens som kan resultere i uønsket drift.



ABONNEMENTSAVTALE OM TRAFIKKINFORMASJON FOR SLUTTBRUKER

Leverandøren av trafikkinformasjon innehar rettighetene til trafikkhendelsesdataene og RDS/TMC-nettverkene de leveres gjennom. Du kan ikke på noen som helst måte endre, kopiere, skanne eller bruke noen som helst andre metoder til å reproducere, mangfoldiggjøre, republisere, videresende eller distribuere noen som helst del av trafikkhendelsesdataene. Du samtykker til å erstatte, forsvare og holde skadeløs leverandøren av trafikkinformasjon (og dens tilknyttede selskaper) og Garmin Ltd. (og datterselskapene) fra og mot enhver form for krav, erstatningskrav, kostnader eller andre utgifter som oppstår direkte eller indirekte som følge av (a) at du uautorisert bruker trafikkhendelsesdataene eller RDS/TMC-nettverket, (b) at du bryter denne abonnementsavtalen for sluttbruker og/eller (c) at du handler uautorisert eller ulovlig i forbindelse med dette.

Trafikkdataene er bare beregnet som informasjon. Du påtar deg all bruksrisiko. Leverandøren av trafikkinformasjon, Garmin Ltd. (og datterselskapene) og deres leverandører påtar seg ingen forpliktelser om innholdet, trafikk- og veiforholdene, ruteanvendeligheten eller hastigheten.

Garmin og Garmins leverandør(er) av trafikkinformasjon gir ingen garantier om at

trafikkdatabene passer og er kompatible med Garmin-produktet og gir ingen garantier om at trafikkdatabene fungerer riktig når de integreres med grensesnittet til Garmin-produktet. Garmin og Garmins leverandør(er) av trafikkinformasjon gir heller ingen garantier vedrørende påliteligheten, nøyaktigheten, grundigheten og fullstendigheten til trafikkdatabene, som av og til kan inneholde unøyaktigheter og/eller feil. I den grad det er tillatt av loven som kommer til anvendelse, unngås herved uttrykkelig enhver og alle garantier av alle typer med hensyn til trafikkdatabene, inkludert, men ikke begrenset til, de som gjelder salgbarhet, egnethet for et bestemt formål, trafikkdatabenes nøyaktighet eller fullstendighet og/eller virus.

Garmin og Garmins leverandør(er) av trafikkinformasjon frasier seg erstatningsansvar for eventuelle tap, skader eller ødeleggelser som er oppstått som følge av bruken av eller manglende evne til å bruke Garmin-produktet og trafikkdatabene som følge av vanskelige værforhold, ødeleggelse av sendere og/eller andre kringkastingsenheter, naturkatastrofer og/eller trafikkdatabene som er upålitelig, ufullstendig eller unøyaktig. Ikke under noen omstendigheter skal Garmin eller Garmins leverandør(er) av trafikkinformasjon holdes erstatningsansvarlig ovenfor deg eller en annen part for eventuelle skader, indirekte, tilfeldige, spesielle eller følgeskader (inkludert, uten begrensninger, indirekte, direkte, spesielle, straffende eller typiske skader for tap av drift, tap av fortjeneste, forstyrrelser i driften eller tap av driftsinformasjon) som oppstår fra bruken av eller manglende evne til å bruke Garmin-produktet eller trafikkdatabene, selv om Garmin har blitt informert om muligheten for slike skader.

CLEAR CHANNEL ABONNEMENTSAVTALE FOR SLUTTBRUKER

Clear Channel Broadcasting, Inc. innehar rettighetene til trafikkhendelsesdataene og RDS/TMC-nettverket de leveres gjennom. Du kan ikke på noen som helst måte endre, kopiere, skanne eller bruke noen som helst andre metoder til å reprodusere, mangfoldiggjøre, republisere, videreføre eller distribuere noen som helst del av trafikkhendelsesdataene. Du samtykker til å erstatte, forsvare og holde skadeløs Clear Channel Broadcasting, Inc. (og tilknyttede selskaper) og Garmin International Inc. (og tilknyttede selskaper) fra og mot enhver form for krav, erstatningskrav, kostnader eller andre utgifter som oppstår direkte eller indirekte som følge av (a) at du uautorisert bruker trafikkhendelsesdataene eller RDS/TMC-nettverket, (b) at du bryter dette direktivet og/eller (c) at du handler uautorisert eller ulovlig i forbindelse med dette.

Clear Channels trafikkdatabene er bare beregnet som informasjon. Brukeren påtar seg all bruksrisiko. Clear Channel, Garmin International Inc. og deres leverandører påtar seg ingen forpliktelser om innholdet, trafikk- og veiforholdene, ruteanvendeligheten eller hastigheten.

Hvis du bryter noen av betingelsene i denne abonnementsavtalen for sluttbruker, har du ikke lenger rett til å bruke Clear Channels trafikkdatabene.



**Du finner de nyeste gratis programvareoppdateringene (ikke kartdata) for
Garmin-produktene på Garmins webområde på www.garmin.com.**



© 2006-2007 Garmin Ltd. eller datterselskapene

Garmin International, Inc.
1200 East 151st Street, Olathe, Kansas 66062, USA

Garmin (Europe) Ltd.
Liberty House, Hounslow Business Park, Southampton, Hampshire, SO40 9RB,
Storbritannia

Garmin Corporation
No. 68, Jangshu 2nd Road, Shijr, Taipei County, Taiwan

www.garmin.com

Delenummer 190-00767-58 Rev. A